АГЕНЦИЯ ПО ГЕОДЕЗИЯ,
КАРТОГРАФИЯ И КАДАСТЪР

София 1618, кв. Павлово, ул. Мусала №1
тел: 02/953 45 43, факс: 02/963 50 [illegible]
ACAD@CADASTRE.BG • WWW.CADASTRE.BG

СЛУЖБА ПО ГЕОДЕЗИЯ, КАРТОГРАФИЯ И КАДАСТЪР - ГР. БУРГАС
8000, ПОЩЕНСКА КУТИЯ -526, Бул. "СТ.СТАМБОЛОВ" №120,ет.4, 056/813518; 549701,
burgas@cadastre.bg, БУЛСТАТ:130362903

СКИЦА НА ПОЗЕМЛЕН ИМОТ
№ 15-548183-25.05.2021 г.

Поземлен имот с идентификатор **66528.501.504**

С. **Синеморец**, общ. **Царево**, обл. **Бургас**
По кадастралната карта и кадастралните регистри, одобрени със **Заповед РД-18-52/24.08.2006 г. на ИЗПЪЛНИТЕЛНИЯ ДИРЕКТОР НА АК**
Последно изменение на кадастралната карта и кадастралните регистри, засягащо поземления имот е със **Заповед 18-10835-09.11.2020 г. на НАЧАЛНИК НА СГКК - БУРГАС**
Адрес на поземления имот: **с. Синеморец, п.к. 8279, ул. БУТАМЯ**
Площ: **10133 кв. м**
Трайно предназначение на територията: **Урбанизирана**
Начин на трайно ползване: **За второстепенна улица**

Координатна система КК2005

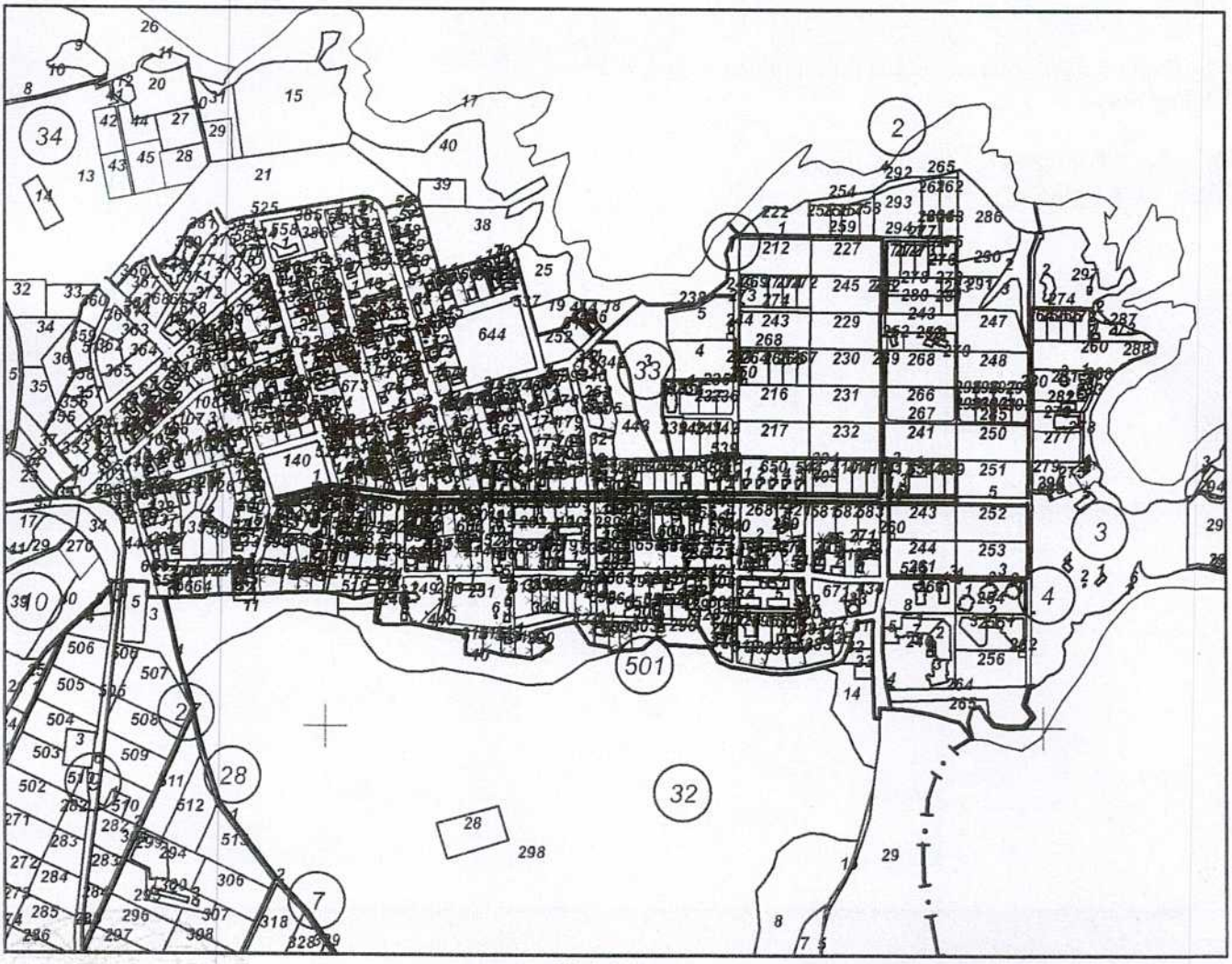

М 1:10000

Предишен идентификатор: **няма**
Номер по предходен план: **няма**

Скица **№ 15-548183-25.05.2021 г.** издадена въз основа на заявление с входящ **№ 01-276607-25.05.2021 г.**

.....
Светла Иванова Грозева ОЗЛ Царево

Подписан с квалифициран електронен печат "AGENTSIA PO GEODEZIA, KARTOGRAFIA I KADASTAR", E, DN: OID.2.5.4.97=NTRBG-130362903, O="AGENTSIA PO GEODEZIA, KARTOGRAFIA I KADASTAR", L=Sofia, C=BG, CN="AGENTSIA PO GEODEZIA, KARTOGRAFIA I KADASTAR", DC=qualified-legal-ca

София 1618, ж.к. Лагово, ул. Мусала №1
тел: 02/955 45 40, факс: 02/955 83 13
ACAD@CADASTRE.BG • WWW.CADASTRE.BG

Съседи: **66528.501.690, 66528.501.654, 66528.501.517, 66528.501.228, 66528.501.227, 66528.501.208, 66528.501.226, 66528.501.220, 66528.501.630, 66528.501.631, 66528.501.559, 66528.501.199, 66528.501.520, 66528.501.209, 66528.501.210, 66528.501.211, 66528.501.661, 66528.501.528, 66528.501.547, 66528.501.396, 66528.501.203, 66528.501.529, 66528.501.189, 66528.501.186, 66528.501.535, 66528.501.324, 66528.501.703, 66528.501.600, 66528.501.143, 66528.501.263, 66528.501.450, 66528.501.545, 66528.501.348, 66528.501.540, 66528.501.265, 66528.501.543, 66528.501.268, 66528.501.648, 66528.501.421, 66528.501.581, 66528.501.582, 66528.501.420, 66528.501.583, 66528.4.243, 66528.4.252, 66528.4.259, 66528.2.5, 66528.2.251, 66528.501.409, 66528.501.449, 66528.501.448, 66528.501.557, 66528.501.317, 66528.501.412, 66528.501.411, 66528.501.410, 66528.501.544, 66528.501.261, 66528.501.650, 66528.2.241, 66528.501.586, 66528.501.539, 66528.501.390, 66528.501.260, 66528.501.259, 66528.501.257, 66528.2.1, 66528.501.567, 66528.501.185, 66528.501.184, 66528.501.536, 66528.501.534, 66528.501.182, 66528.501.641, 66528.501.530, 66528.501.640, 66528.501.288, 66528.501.527, 66528.501.247, 66528.501.170, 66528.501.171, 66528.501.521, 66528.501.192, 66528.501.158, 66528.501.140, 66528.501.157, 66528.501.148, 66528.501.683, 66528.501.141, 66528.501.149, 66528.501.395**

Собственици по данни от КРНИ:
1. **000057097, ОБЩИНА ЦАРЕВО**
Няма данни за идеалните части
Липсва информация
2. **000057097, ОБЩИНА ЦАРЕВО**
Няма данни за идеалните части
Липсва информация

Носители на други вещни права по данни от КРНИ:
няма данни

Сгради, които попадат върху имота
няма данни за сгради

АГЕНЦИЯ ПО ГЕОДЕЗИЯ, КАРТОГРАФИЯ И КАДАСТЪР

Скица **№ 15-548183-25.05.2021 г.** издадена въз основа на заявление с входящ **№ 01-276607-25.05.2021 г.**

.....

Светла Иванова Грозева ОЗЛ Царево

АГЕНЦИЯ ПО ГЕОДЕЗИЯ,
КАРТОГРАФИЯ И КАДАСТЪР

София 1618, ж.к. Павлово, ул. Мусала №1
тел: 02/955 45 40, факс: 02/955 51 33
ACAD@CADASTRE.BG • WWW.CADASTRE.BG

СЛУЖБА ПО ГЕОДЕЗИЯ, КАРТОГРАФИЯ И КАДАСТЪР - ГР. БУРГАС
8000, ПОЩЕНСКА КУТИЯ -526, Бул. "СТ.СТАМБОЛОВ" №120,ет.4, 056/813518; 549701,
burgas@cadastre.bg, БУЛСТАТ:130362903

СКИЦА НА ПОЗЕМЛЕН ИМОТ
№ 15-548189-25.05.2021 г.

Поземлен имот с идентификатор **66528.3.3**

С. **Синеморец**, общ. **Царево**, обл. **Бургас**
По кадастралната карта и кадастралните регистри, одобрени със **Заповед РД-18-52/24.08.2006 г. на ИЗПЪЛНИТЕЛНИЯ ДИРЕКТОР НА АК**
Последно изменение на кадастралната карта и кадастралните регистри, засягащо поземления имот **е от 19.11.2020 г.**
Адрес на поземления имот: **местност ПОЛЯНИТЕ**
Площ: **4051 кв. м**
Трайно предназначение на територията: **Урбанизирана**
Начин на трайно ползване: **За второстепенна улица**

Координатна система КК2005

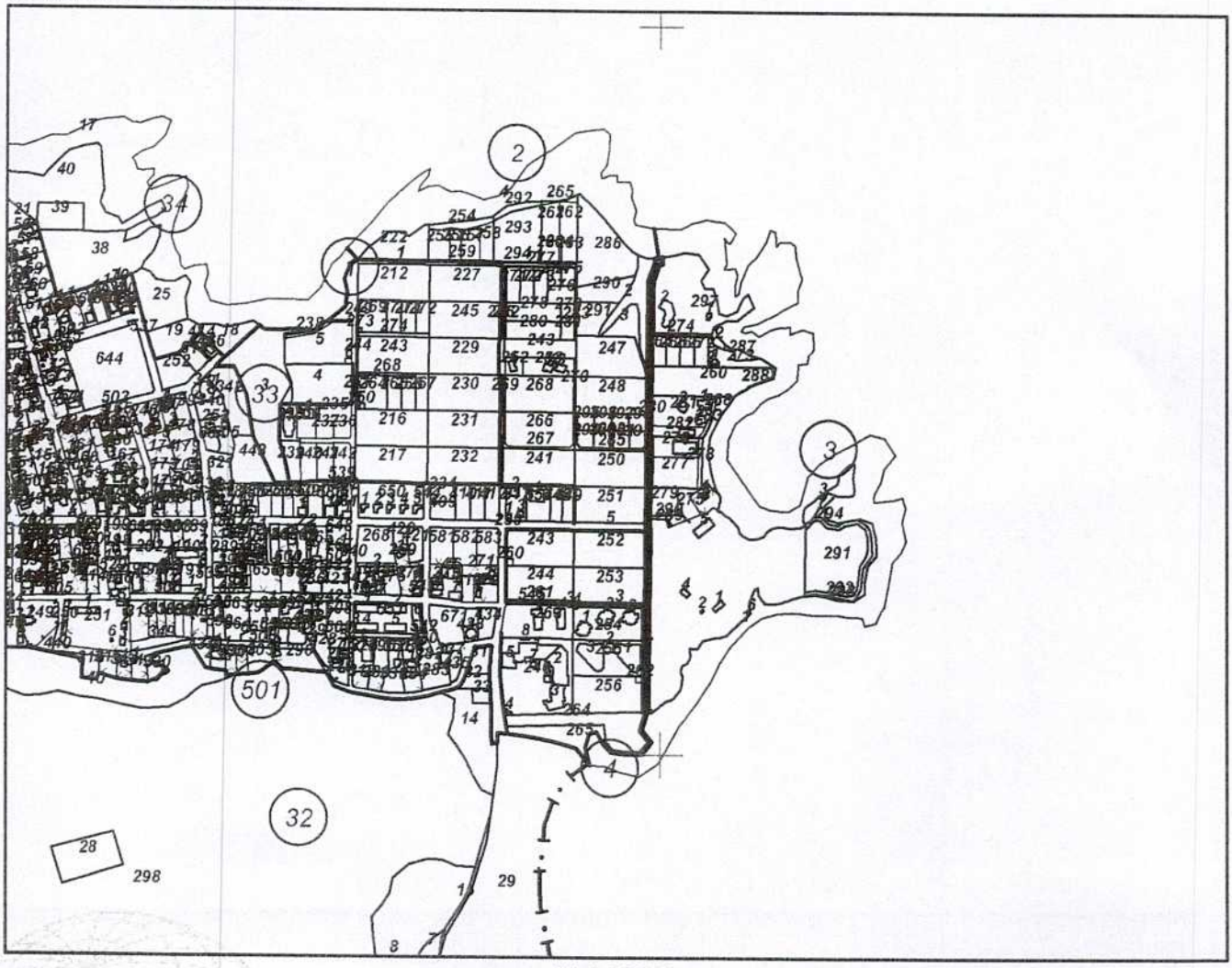

М 1:10000

Предишен идентификатор: **няма**
Номер по предходен план: **40003**

Скица **№ 15-548189-25.05.2021 г.** издадена въз основа на заявление с входящ **№ 01-276607-25.05.2021 г.**

.....
Светла Иванова Грозева ОЗЛ Царево

Подписан с квалифициран електронен печат "AGENTSIA PO GEODEZIA, KARTOGRAFIA I KADASTAR", E
DN: OID.2.5.4.97=NTRBG-130362903, O="AGENTSIA PO GEODEZIA, KARTOGRAFIA I KADASTAR", L=Sofia, C=BG, CN="AGENTSIA PO GEODEZIA, KARTOGRAFIA I KADASTAR", DC=qualified-legal-ca

София 1618, кв. Лавровo, ул. Мусала № 1
тел. 02/955 45 40, факс 02/955 53 33
ACAD@CADASTRE.BG • WWW.CADASTRE.BG

Съседи: **66528.2.251, 66528.2.5, 66528.4.261, 66528.501.545, 66528.4.263, 66528.4.252, 66528.4.253, 66528.4.265, 66528.4.254, 66528.4.255, 66528.4.264, 66528.4.256, 66528.4.262, 66528.3.6, 66528.3.290, 66528.3.279, 66528.3.1, 66528.3.277, 66528.3.276, 66528.3.260, 66528.3.297, 66528.3.274, 66528.3.264, 66528.3.280, 66528.2.2, 66528.2.3, 66528.2.247, 66528.2.248, 66528.2.4, 66528.2.285, 66528.2.250**

Собственици по данни от КРНИ:
1. **000057097, ОБЩИНА ЦАРЕВО**
Няма данни за идеалните части
Липсва информация № -, издаден от ...

Носители на други вещни права по данни от КРНИ:
няма данни

Сгради, които попадат върху имота
няма данни за сгради

Скица **№ 15-548189-25.05.2021 г.** издадена въз основа на заявление с входящ **№ 01-276607-25.05.2021 г.**
.....
Светла Иванова Грозева ОЗЛ Царево

София 1618, ж.к. Лагерно, ул.Мусала №1
тел: 02/955 45 49, факс: 02/955 43 33
ACAD@CADASTRE.BG • WWW.CADASTRE.BG

СЛУЖБА ПО ГЕОДЕЗИЯ, КАРТОГРАФИЯ И КАДАСТЪР - ГР. БУРГАС
8000, ПОЩЕНСКА КУТИЯ -526, Бул. "СТ.СТАМБОЛОВ" №120,ет.4, 056/813518; 549701,
burgas@cadastre.bg, БУЛСТАТ:130362903

СКИЦА НА ПОЗЕМЛЕН ИМОТ
№ 15-548194-25.05.2021 г.

Поземлен имот с идентификатор **66528.3.6**

С. **Синеморец**, общ. **Царево**, обл. **Бургас**
По кадастралната карта и кадастралните регистри, одобрени със **Заповед РД-18-52/24.08.2006 г. на ИЗПЪЛНИТЕЛНИЯ ДИРЕКТОР НА АК**
Последно изменение на кадастралната карта и кадастралните регистри, засягащо поземления имот: **няма данни за изменение**
Адрес на поземления имот: **с. Синеморец, п.к. 8279, ул. ДВАДЕСЕТ И ЧЕТВЪРТА**
Площ: **35730 кв. м**
Трайно предназначение на територията: **Урбанизирана**
Начин на трайно ползване: **За друг обществен обект, комплекс**

Координатна система КК2005

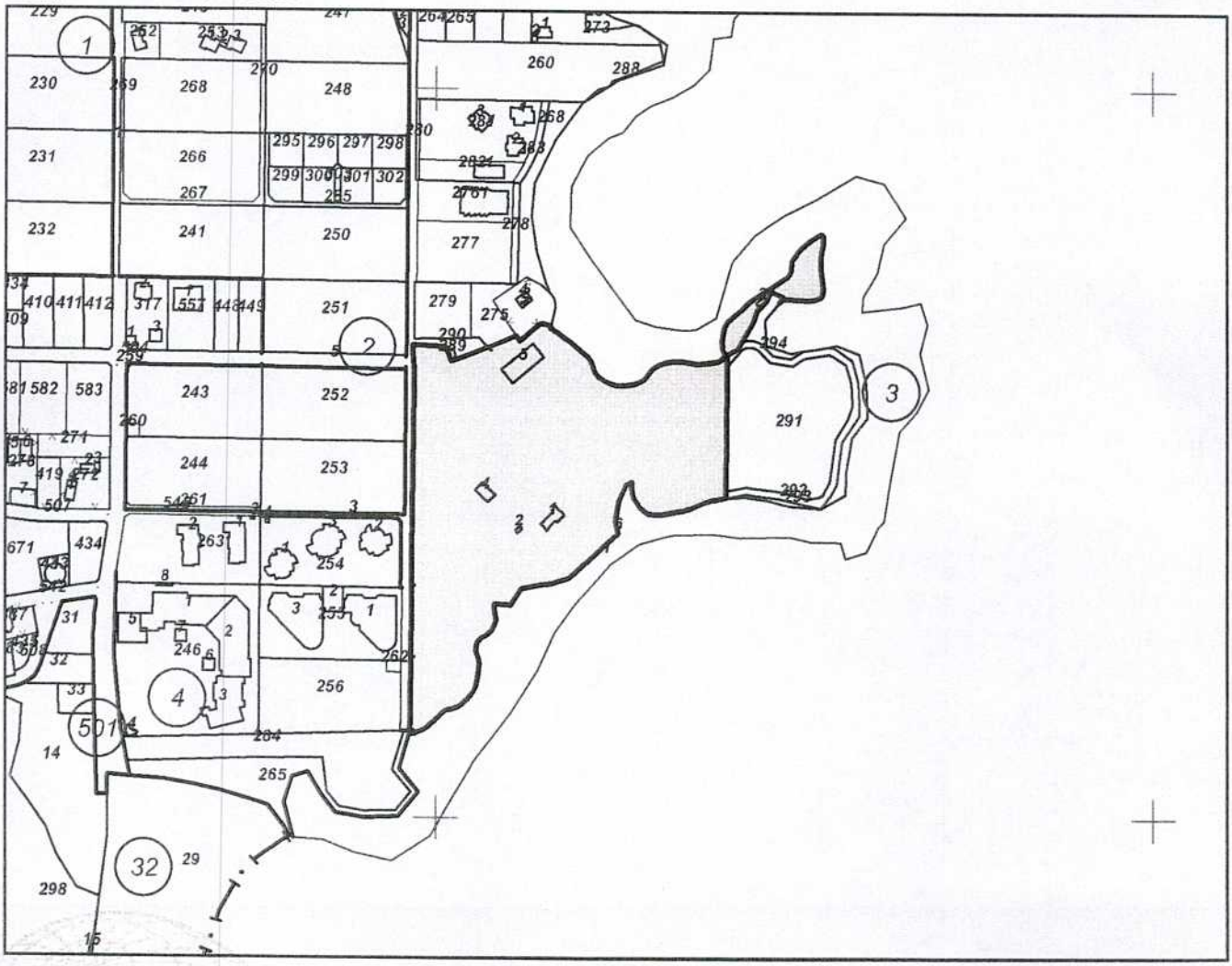

М 1:5000

Предишен идентификатор: **няма**
Номер по предходен план: **5010318, квартал: 0**

Скица **№ 15-548194-25.05.2021 г.** издадена въз основа на заявление с входящ **№ 01-276607-25.05.2021 г.**

.....

Светла Иванова Грозева ОЗЛ Царево

Подписан с квалифициран електронен печат "AGENTSIA PO GEODEZIA, KARTOGRAFIA I KADASTAR", E
DN: OID.2.5.4.97=NTRBG-130362903, O="AGENTSIA PO GEODEZIA, KARTOGRAFIA I KADASTAR", L=Sofia, C=BG, CN="AGENTSIA PO GEODEZIA, KARTOGRAFIA I KADASTAR", DC=qualified-legal-ca

София 1618, кв. Павлово, ул.Мусала №1
тел. 02/965 48 40, факс 02/965 88 33
ACAD@CADASTRE.BG • WWW.CADASTRE.BG

Съседи: **66528.3.292, 66528.3.291, 66528.3.294, 66528.3.1, 66528.3.5, 66528.3.275, 66528.3.290, 66528.3.289, 66528.3.3**

Собственици по данни от КРНИ:
1. **000725995, "КИНТЕКС" ООД**
Няма данни за идеалните части
Нотариален акт № 92 том __ дело 594 от 12.11.1998г., издаден от Районен съд - гр.Царево

Носители на други вещни права по данни от КРНИ:
няма данни

Сгради, които попадат върху имота
1. Сграда **66528.3.6.1:** застроена площ **114 кв. м**, брой етажи **1**, предназначение: **Друг вид сграда за обитаване**
2. Сграда **66528.3.6.2:** застроена площ **10 кв. м**, брой етажи **1**, предназначение: **Друг вид сграда за обитаване**
3. Сграда **66528.3.6.3:** застроена площ **24 кв. м**, брой етажи **1**, предназначение: **Друг вид сграда за обитаване**
4. Сграда **66528.3.6.4:** застроена площ **92 кв. м**, брой етажи **1**, предназначение: **Друг вид сграда за обитаване**
5. Сграда **66528.3.6.5:** застроена площ **343 кв. м**, брой етажи **1**, предназначение: **Друг вид сграда за обитаване**

Скица **№ 15-548194-25.05.2021 г.** издадена въз основа на заявление с входящ **№ 01-276607-25.05.2021 г.**
.....
Светла Иванова Грозева ОЗЛ Царево

София 1618, кв.Павлово, ул.Мусала №1
тел. 02/955 45 40, факс: 02/955 52 33
ACAD@CADASTRE.BG • WWW.CADASTRE.BG

СЛУЖБА ПО ГЕОДЕЗИЯ, КАРТОГРАФИЯ И КАДАСТЪР - ГР. БУРГАС
8000, ПОЩЕНСКА КУТИЯ -526, Бул. "СТ.СТАМБОЛОВ" №120,ет.4, 056/813518; 549701,
burgas@cadastre.bg, БУЛСТАТ:130362903

СКИЦА НА ПОЗЕМЛЕН ИМОТ
№ 15-548197-25.05.2021 г.

Поземлен имот с идентификатор **66528.3.290**

С. **Синеморец**, общ. **Царево**, обл. **Бургас**
По кадастралната карта и кадастралните регистри, одобрени със **Заповед РД-18-52/24.08.2006 г. на ИЗПЪЛНИТЕЛНИЯ ДИРЕКТОР НА АК**
Последно изменение на кадастралната карта и кадастралните регистри, засягащо поземления имот **е от 19.11.2020 г.**
Адрес на поземления имот: **с. Синеморец, п.к. 8279, ул. ДВАДЕСЕТ И ЧЕТВЪРТА**
Площ: **396 кв. м**
Трайно предназначение на територията: **Урбанизирана**
Начин на трайно ползване: **За второстепенна улица**

Координатна система КК2005

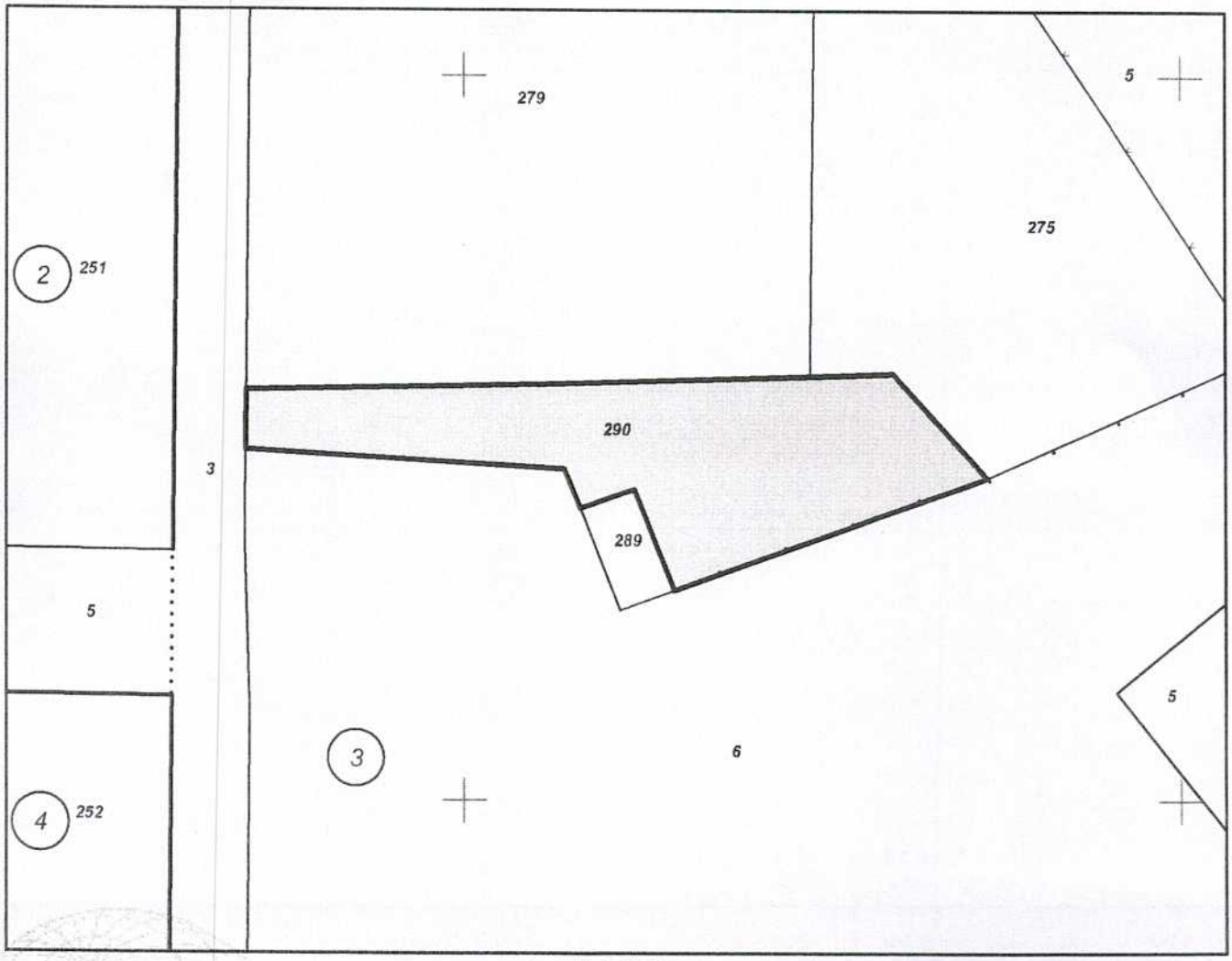

М 1:500

Предишен идентификатор: **66528.3.4**
Номер по предходен план: **няма**

Скица **№ 15-548197-25.05.2021 г.** издадена въз основа на заявление с входящ **№ 01-276607-25.05.2021 г.**

.....
Светла Иванова Грозева ОЗЛ Царево

Подписан с квалифициран електронен печат "AGENTSIA PO GEODEZIA, KARTOGRAFIA I KADASTAR", E
DN: OID.2.5.4.97=NTRBG-130362903, O="AGENTSIA PO GEODEZIA, KARTOGRAFIA I KADASTAR", L=Sofia, C=BG, CN="AGENTSIA PO GEODEZIA, KARTOGRAFIA I KADASTAR", DC=qualified-legal-ca

София 1618, кв. Павлово, ул. Кусава № 1
тел. 02/955 48 40, факс 02/955 52 33
ACAD@CADASTRE.BG • WWW.CADASTRE.BG

Съседи: **66528.3.289, 66528.3.6, 66528.3.275, 66528.3.279, 66528.3.3**

Собственици по данни от КРНИ:
1. **000057097, ОБЩИНА ЦАРЕВО**
Няма данни за идеалните части
Липсва информация

Носители на други вещни права по данни от КРНИ:
няма данни

Сгради, които попадат върху имота
няма данни за сгради

Скица **№ 15-548197-25.05.2021 г.** издадена въз основа на заявление с входящ **№ 01-276607-25.05.2021 г.**

.....

Светла Иванова Грозева ОЗЛ Царево

АГЕНЦИЯ ПО ГЕОДЕЗИЯ, КАРТОГРАФИЯ И КАДАСТЪР
София 1618, кв. Павлово, ул. Мусала №4
тел. 02/953 45 40, факс: 02/953 50 38
ACAD@CADASTRE.BG • WWW.CADASTRE.BG

СЛУЖБА ПО ГЕОДЕЗИЯ, КАРТОГРАФИЯ И КАДАСТЪР - ГР. БУРГАС
8000, ПОЩЕНСКА КУТИЯ -526, Бул. "СТ.СТАМБОЛОВ" №120,ет.4, 056/813518; 549701,
burgas@cadastre.bg, БУЛСТАТ:130362903

СКИЦА НА ПОЗЕМЛЕН ИМОТ
№ 15-548201-25.05.2021 г.

Поземлен имот с идентификатор **66528.2.285**

С. **Синеморец**, общ. **Царево**, обл. **Бургас**
По кадастралната карта и кадастралните регистри, одобрени със **Заповед РД-18-52/24.08.2006 г. на ИЗПЪЛНИТЕЛНИЯ ДИРЕКТОР НА АК**
Последно изменение на кадастралната карта и кадастралните регистри, засягащо поземления имот **е от 19.11.2020 г.**
Адрес на поземления имот: **с. Синеморец, местност ПОЛЯНИТЕ**
Площ: **530 кв. м**
Трайно предназначение на територията: **Урбанизирана**
Начин на трайно ползване: **За второстепенна улица**

Координатна система ККС2005

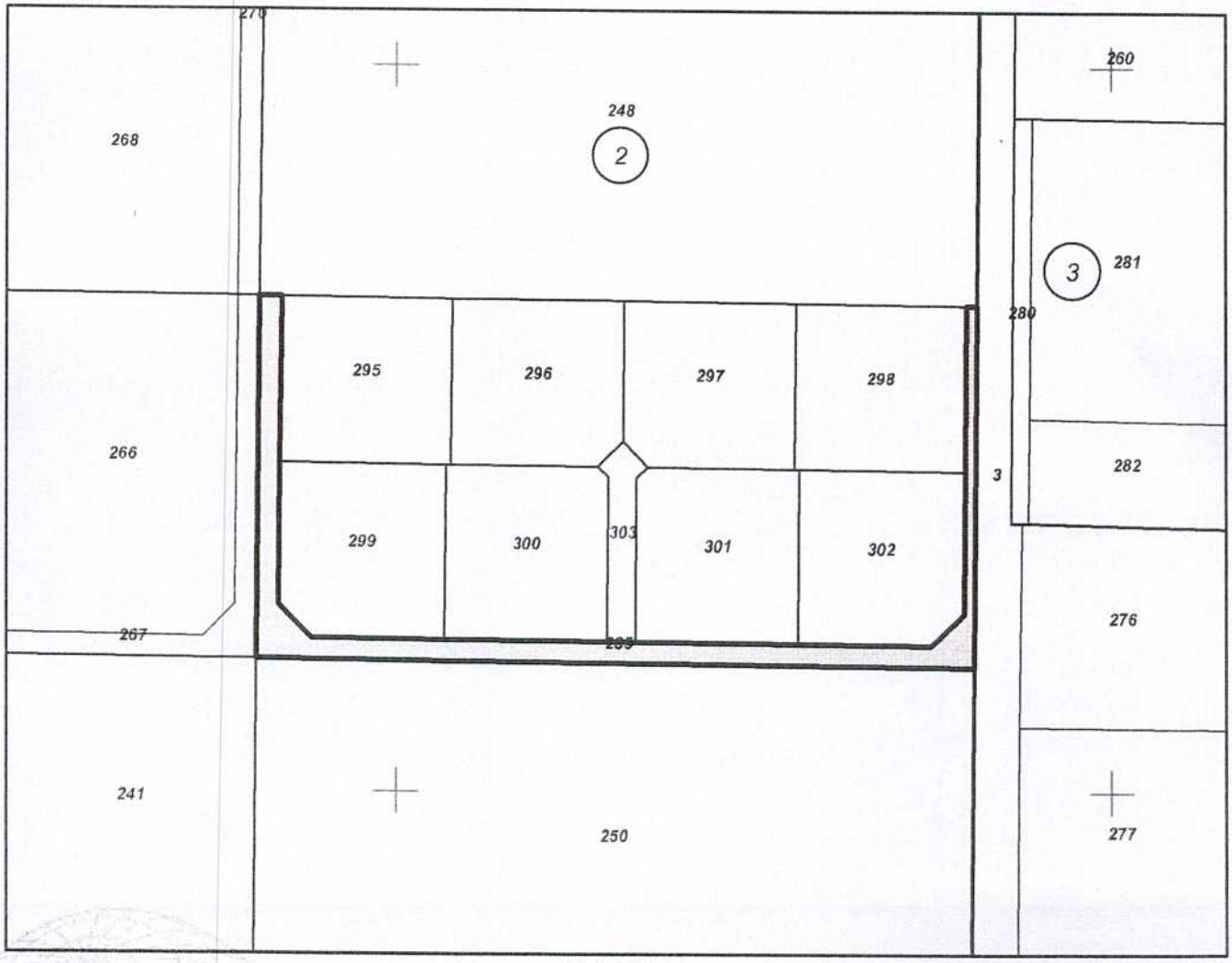

М 1:1000

Предишен идентификатор: **66528.2.249**
Номер по предходен план: **няма**

Скица **№ 15-548201-25.05.2021 г.** издадена въз основа на заявление с входящ **№ 01-276607-25.05.2021 г.**

.....
Светла Иванова Грозева ОЗЛ Царево

Подписан с квалифициран електронен печат "AGENTSIA PO GEODEZIA, KARTOGRAFIA I KADASTAR", E
DN: OID.2.5.4.97=NTRBG-130362903, O="AGENTSIA PO GEODEZIA KARTOGRAFIA I KADASTAR", L=Sofia, C=BG, CN="AGENTSIA PO GEODEZIA, KARTOGRAFIA I KADASTAR", DC=qualified-legal-ca

София 1618, кв. Павлово, ул.Мусала № 1
тел. 02/955 45 49, факс 02/953 53 33
ACAD@CADASTRE.BG • WWW.CADASTRE.BG

Съседи: **66528.2.241, 66528.2.250, 66528.3.3, 66528.2.302, 66528.2.301, 66528.2.298, 66528.2.303, 66528.2.248, 66528.2.270, 66528.2.295, 66528.2.300, 66528.2.299, 66528.2.267**

Собственици по данни от КРНИ:
1. **000057097, ОБЩИНА ЦАРЕВО**
Няма данни за идеалните части
Заповед № 177 том 4 рег. 1473 от 11.07.2016г., издаден от Служба по вписванията гр.Царево

Носители на други вещни права по данни от КРНИ:
няма данни

Сгради, които попадат върху имота
няма данни за сгради

Скица **№ 15-548201-25.05.2021 г.** издадена въз основа на заявление с входящ **№ 01-276607-25.05.2021 г.**

.....
Светла Иванова Грозева ОЗЛ Царево

АГЕНЦИЯ ПО ГЕОДЕЗИЯ,
КАРТОГРАФИЯ И КАДАСТЪР

София 1618, ж.к. Лозенец, ул. Мусала №1
тел. 02/955 45 40, факс: 02/955 53 33
ACAD@CADASTRE.BG • WWW.CADASTRE.BG

СЛУЖБА ПО ГЕОДЕЗИЯ, КАРТОГРАФИЯ И КАДАСТЪР - ГР. БУРГАС
8000, ПОЩЕНСКА КУТИЯ -526, Бул. "СТ.СТАМБОЛОВ" №120,ет.4, 056/813518; 549701,
burgas@cadastre.bg, БУЛСТАТ:130362903

СКИЦА НА ПОЗЕМЛЕН ИМОТ
№ 15-548203-25.05.2021 г.

Поземлен имот с идентификатор **66528.2.303**

С. **Синеморец**, общ. **Царево**, обл. **Бургас**
По кадастралната карта и кадастралните регистри, одобрени със **Заповед РД-18-52/24.08.2006 г. на ИЗПЪЛНИТЕЛНИЯ ДИРЕКТОР НА АК**
Последно изменение на кадастралната карта и кадастралните регистри, засягащо поземления имот е **от 17.06.2019 г.**
Адрес на поземления имот: **с. Синеморец, местност ПОЛЯНИТЕ**
Площ: **111 кв. м**
Трайно предназначение на територията: **Урбанизирана**
Начин на трайно ползване: **За второстепенна улица**

Координатна система КК2005

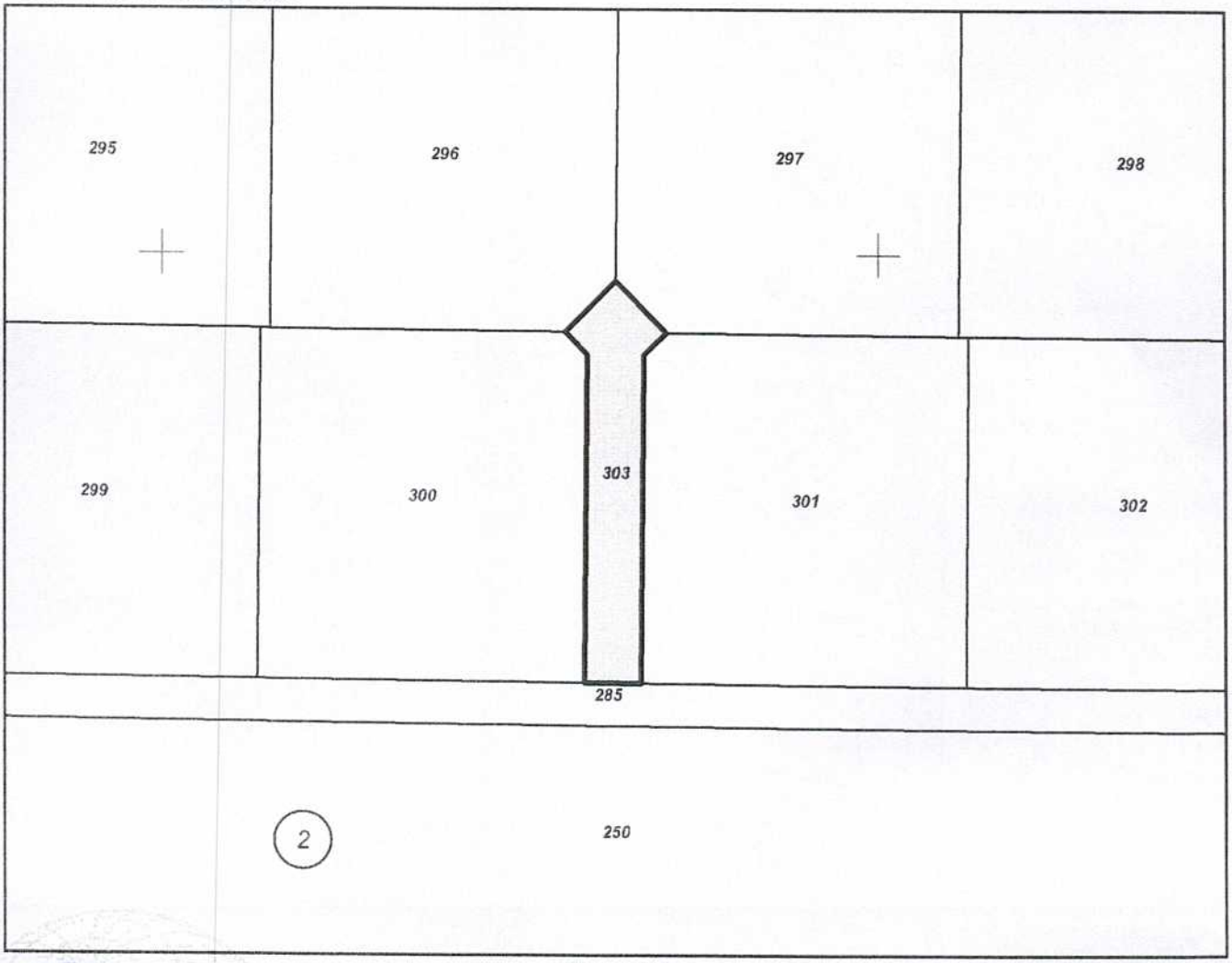

М 1:500

Предишен идентификатор: **66528.2.284**
Номер по предходен план: **няма**

Скица **№ 15-548203-25.05.2021 г.** издадена въз основа на заявление с входящ **№ 01-276607-25.05.2021 г.**

.....
Светла Иванова Грозева ОЗЛ Царево

Подписан с квалифициран електронен печат "AGENTSIA PO GEODEZIA, KARTOGRAFIA I KADASTAR", E, DN: OID.2.5.4.97=NTRBG-130362903, O="AGENTSIA PO GEODEZIA, KARTOGRAFIA I KADASTAR", L=Sofia, C=BG, CN="AGENTSIA PO GEODEZIA, KARTOGRAFIA I KADASTAR", DC=qualified-legal-ca

София 1618, кв. Лавровец, ул. Мусала № 1
тел. 02/955 45 40, факс 02/955 52 [illegible]
ACAD@CADASTRE.BG • WWW.CADASTRE.BG

Съседи: **66528.2.300, 66528.2.285, 66528.2.301, 66528.2.297, 66528.2.296**

Собственици по данни от КРНИ:
няма данни

Носители на други вещни права по данни от КРНИ:
няма данни

Сгради, които попадат върху имота
няма данни за сгради

Скица **№ 15-548203-25.05.2021 г.** издадена въз основа на заявление с входящ **№ 01-276607-25.05.2021 г.**

.....

Светла Иванова Грозева ОЗЛ Царево

АГЕНЦИЯ ПО ГЕОДЕЗИЯ, КАРТОГРАФИЯ И КАДАСТЪР

София 1618, кв.Лавровец, ул.Мусала №1
тел. 02/955 45 40, факс 02/955 53 33
ACAD@CADASTRE.BG • WWW.CADASTRE.BG

СЛУЖБА ПО ГЕОДЕЗИЯ, КАРТОГРАФИЯ И КАДАСТЪР - ГР. БУРГАС
8000, ПОЩЕНСКА КУТИЯ -526, Бул. "СТ.СТАМБОЛОВ" №120,ет.4, 056/813518; 549701,
burgas@cadastre.bg, БУЛСТАТ:130362903

СКИЦА НА ПОЗЕМЛЕН ИМОТ
№ 15-548207-25.05.2021 г.

Поземлен имот с идентификатор **66528.3.280**

С. **Синеморец**, общ. **Царево**, обл. **Бургас**
По кадастралната карта и кадастралните регистри, одобрени със **Заповед РД-18-52/24.08.2006 г. на ИЗПЪЛНИТЕЛНИЯ ДИРЕКТОР НА АК**
Последно изменение на кадастралната карта и кадастралните регистри, засягащо поземления имот е със **Заповед КД-14-02-1509/29.10.2007 г. на НАЧАЛНИК НА СГКК - БУРГАС**
Адрес на поземления имот: **местност ПОЛЯНИТЕ**
Площ: **140 кв. м**
Трайно предназначение на територията: **Урбанизирана**
Начин на трайно ползване: **За второстепенна улица**

Координатна система ККС2005

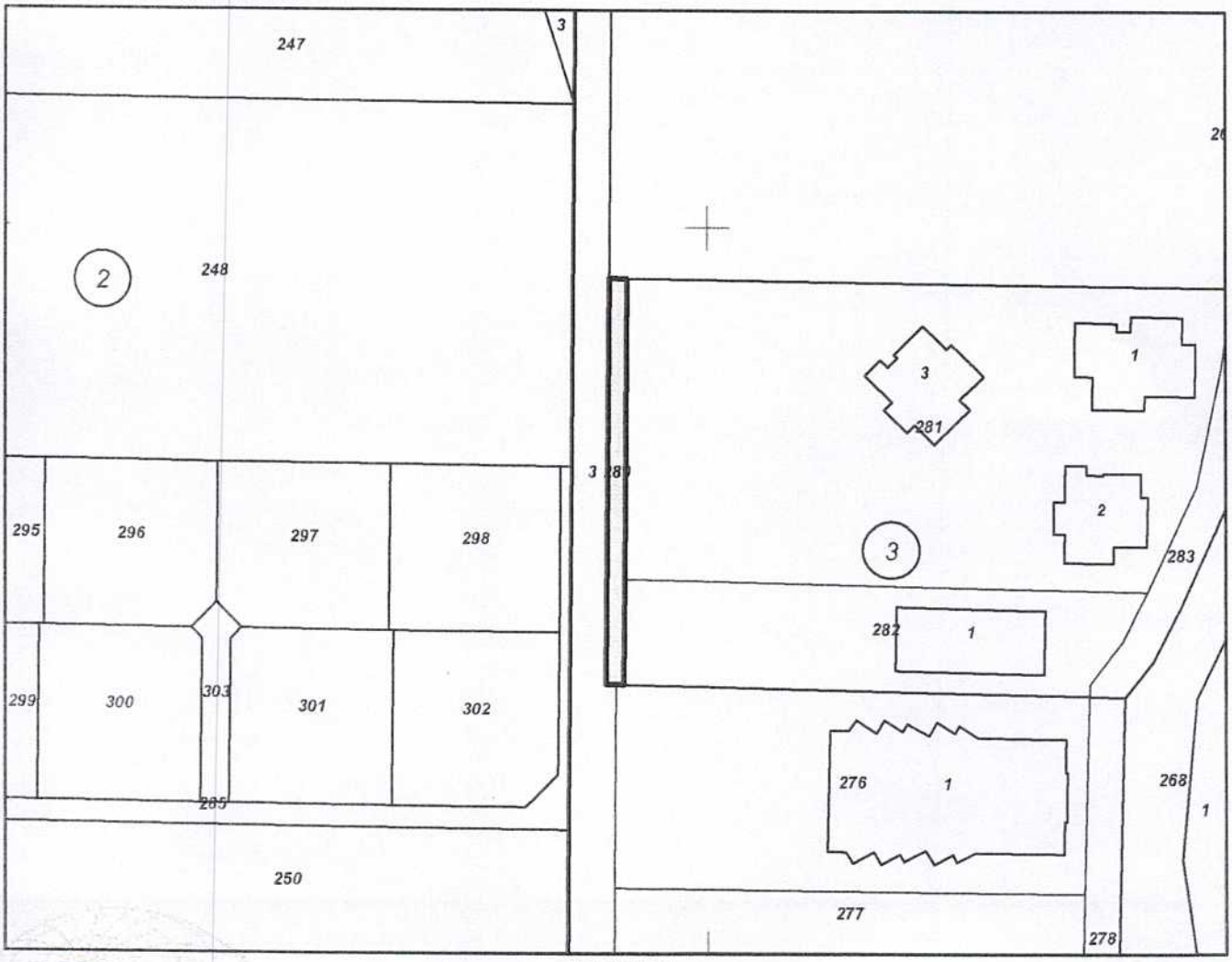

М 1:1000

Предишен идентификатор: **няма**
Номер по предходен план: **няма**

Скица **№ 15-548207-25.05.2021 г.** издадена въз основа на заявление с входящ **№ 01-276607-25.05.2021 г.**

.....
Светла Иванова Грозева ОЗЛ Царево

Подписан с квалифициран електронен печат "AGENTSIA PO GEODEZIA, KARTOGRAFIA I KADASTAR", E
DN: OID.2.5.4.97=NTRBG-130362903, O="AGENTSIA PO GEODEZIA, KARTOGRAFIA I KADASTAR", L=Sofia, C=BG, CN="AGENTSIA PO GEODEZIA, KARTOGRAFIA I KADASTAR", DC=qualified-legal-ca

София 1618, кв. Правобрежие, ул. Мусала № 1
тел. 02/955 45 40, факс 02/955 82 [illegible]
ACAD@CADASTRE.BG • WWW.CADASTRE.BG

Съседи: **66528.3.3, 66528.3.276, 66528.3.282, 66528.3.281, 66528.3.260**

Собственици по данни от КРНИ:
няма данни

Носители на други вещни права по данни от КРНИ:
няма данни

Сгради, които попадат върху имота
няма данни за сгради

Скица **№ 15-548207-25.05.2021 г.** издадена въз основа на заявление с входящ **№ 01-276607-25.05.2021 г.**

.....

Светла Иванова Грозева ОЗЛ Царево

АГЕНЦИЯ ПО ГЕОДЕЗИЯ, КАРТОГРАФИЯ И КАДАСТЪР
София 1513, кв. Павлово, ул. Мусала №1
тел. 02/955 45 40, факс 02/955 53 33
ACAD@CADASTRE.BG • WWW.CADASTRE.BG

СЛУЖБА ПО ГЕОДЕЗИЯ, КАРТОГРАФИЯ И КАДАСТЪР - ГР. БУРГАС
8000, ПОЩЕНСКА КУТИЯ -526, Бул. "СТ.СТАМБОЛОВ" №120,ет.4, 056/813518; 549701,
burgas@cadastre.bg, БУЛСТАТ:130362903

СКИЦА НА ПОЗЕМЛЕН ИМОТ
№ 15-548109-25.05.2021 г.

Поземлен имот с идентификатор **66528.2.5**

С. **Синеморец**, общ. **Царево**, обл. **Бургас**
По кадастралната карта и кадастралните регистри, одобрени със **Заповед РД-18-52/24.08.2006 г.**
на ИЗПЪЛНИТЕЛНИЯ ДИРЕКТОР НА АК
Последно изменение на кадастралната карта и кадастралните регистри, засягащо поземления имот **е от 19.11.2020 г.**
Адрес на поземления имот:
Площ: **1000 кв. м**
Трайно предназначение на територията: **Земеделска**
Начин на трайно ползване: **За селскостопански, горски, ведомствен път**
Категория на земята: **6**

Координатна система ККС2005

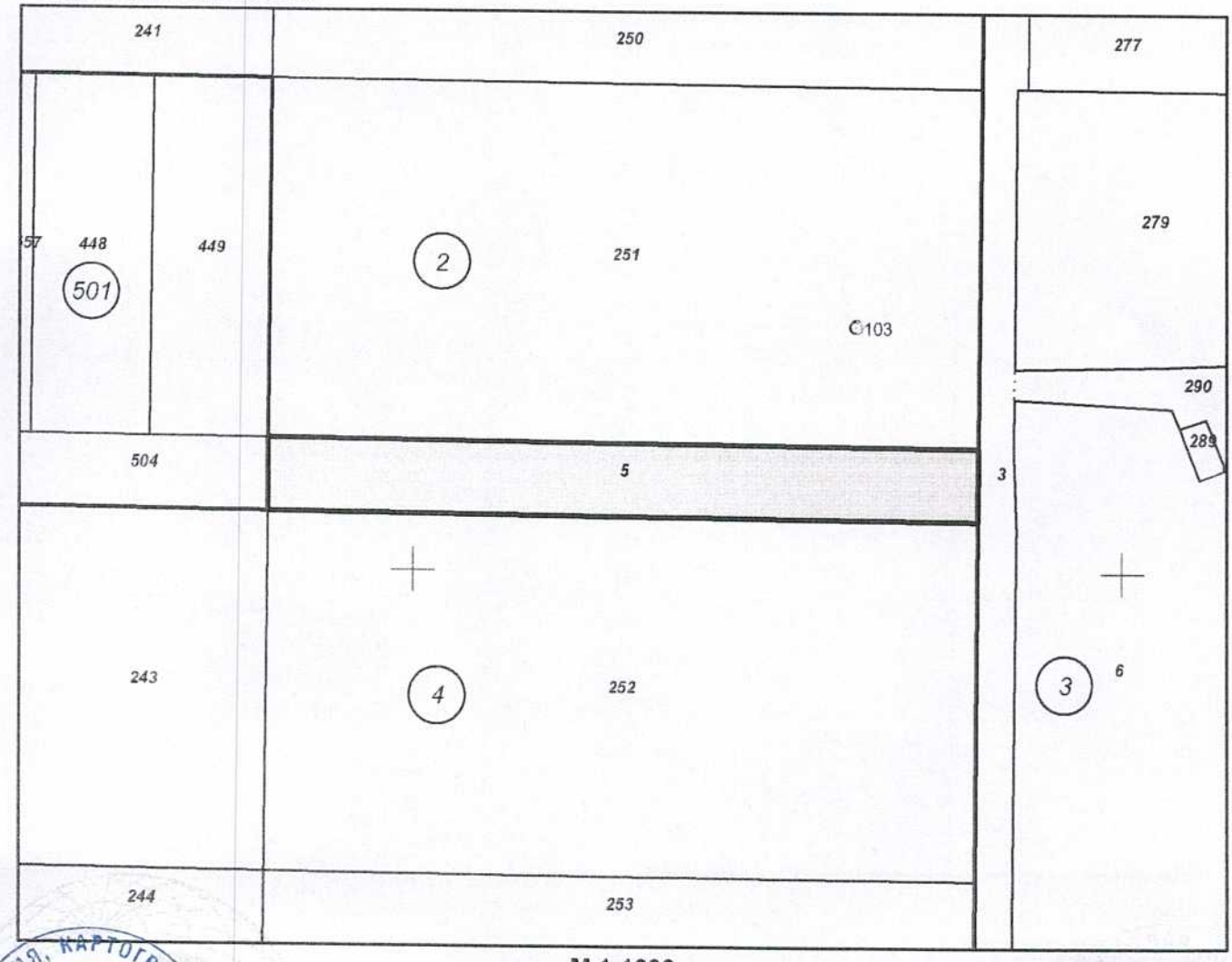

М 1:1000

Скица **№ 15-548109-25.05.2021 г.** издадена въз основа на заявление с входящ **№ 01-276466-25.05.2021 г.**

.....
Светла Иванова Грозева ОЗЛ Царево

Подписан с квалифициран електронен печат "AGENTSIA PO GEODEZIA, KARTOGRAFIA I KADASTAR", E
DN: OID.2.5.4.97=NTRBG-130362903, O="AGENTSIA PO GEODEZIA, KARTOGRAFIA I KADASTAR", L=Sofia, C=BG, CN="AGENTSIA PO GEODEZIA, KARTOGRAFIA I KADASTAR", DC=qualified-legal-ca

София 1618, кв. Павлово, ул. Мусала № 1
тел. 02/955 45 40, факс 02/955 53 33
ACAD@CADASTRE.BG • WWW.CADASTRE.BG

Предишен идентификатор: **няма**
Номер по предходен план: **квартал: 0**
Съседи: **66528.4.243, 66528.4.252, 66528.3.3, 66528.2.251, 66528.501.449, 66528.501.504**

Собственици по данни от КРНИ:
1. **000057097, ОБЩИНА ЦАРЕВО**
Няма данни за идеалните части
Липсва информация № -, издаден от ...

Носители на други вещни права по данни от КРНИ:
няма данни

Сгради, които попадат върху имота
няма данни за сгради

Скица **№ 15-548109-25.05.2021 г.** издадена въз основа на заявление с входящ **№ 01-276466-25.05.2021 г.**
.....
Светла Иванова Грозева ОЗЛ Царево

АГЕНЦИЯ ПО ГЕОДЕЗИЯ, КАРТОГРАФИЯ И КАДАСТЪР
София 1618, кв. Лозенец, ул. Мусала №1
тел: 02/953 45 45; факс: 02/955 52 53
ACAD@CADASTRE.BG • WWW.CADASTRE.BG

СЛУЖБА ПО ГЕОДЕЗИЯ, КАРТОГРАФИЯ И КАДАСТЪР - ГР. БУРГАС
8000, ПОЩЕНСКА КУТИЯ -526, Бул. "СТ.СТАМБОЛОВ" №120,ет.4, 056/813518; 549701,
burgas@cadastre.bg, БУЛСТАТ:130362903

СКИЦА НА ПОЗЕМЛЕН ИМОТ
№ 15-548113-25.05.2021 г.

Поземлен имот с идентификатор **66528.2.2**

С. **Синеморец**, общ. **Царево**, обл. **Бургас**
По кадастралната карта и кадастралните регистри, одобрени със **Заповед РД-18-52/24.08.2006 г. на ИЗПЪЛНИТЕЛНИЯ ДИРЕКТОР НА АК**
Последно изменение на кадастралната карта и кадастралните регистри, засягащо поземления имот е **от 19.11.2020 г.**
Адрес на поземления имот: **местност ПОЛЯНИТЕ**
Площ: **3130 кв. м**
Трайно предназначение на територията: **Земеделска**
Начин на трайно ползване: **Дере**
Категория на земята: **5**

Координатна система КК2005



М 1:2000

Скица **№ 15-548113-25.05.2021 г.** издадена въз основа на заявление с входящ **№ 01-276466-25.05.2021 г.**

.....
Светла Иванова Грозева ОЗЛ Царево

Подписан с квалифициран електронен печат "AGENTSIA PO GEODEZIA, KARTOGRAFIA I KADASTAR", E
DN: OID.2.5.4.97=NTRBG-130362903, O="AGENTSIA PO GEODEZIA, KARTOGRAFIA I KADASTAR", L=Sofia, C=BG, CN="AGENTSIA PO GEODEZIA, KARTOGRAFIA I KADASTAR", DC=qualified-legal-ca

София 1618, кв. Павлово, ул. Мусала № 1
тел. 02/955 45 40, факс 02/955 58 23
ACAD@CADASTRE.BG • WWW.CADASTRE.BG

Предишен идентификатор: **няма**
Номер по предходен план: **65, квартал: 0**
Съседи: **66528.2.291, 66528.2.247, 66528.2.3, 66528.3.3, 66528.2.286, 66528.2.4, 66528.2.290**

Собственици по данни от КРНИ:
1. **000057097, ОБЩИНА ЦАРЕВО**
Няма данни за идеалните части
Липсва информация № -, издаден от ...

Носители на други вещни права по данни от КРНИ:
няма данни

Сгради, които попадат върху имота
няма данни за сгради

Скица **№ 15-548113-25.05.2021 г.** издадена въз основа на заявление с входящ **№ 01-276466-25.05.2021 г.**
.....
Светла Иванова Грозева ОЗЛ Царево

СЛУЖБА ПО ГЕОДЕЗИЯ, КАРТОГРАФИЯ И КАДАСТЪР - ГР. БУРГАС

8000, ПОЩЕНСКА КУТИЯ -526, Бул. "СТ.СТАМБОЛОВ" №120,ет.4, 056/813518; 549701,
burgas@cadastre.bg, БУЛСТАТ:130362903

СКИЦА НА ПОЗЕМЛЕН ИМОТ
№ 15-548115-25.05.2021 г.

Поземлен имот с идентификатор **66528.2.3**

С. **Синеморец**, общ. **Царево**, обл. **Бургас**
По кадастралната карта и кадастралните регистри, одобрени със **Заповед РД-18-52/24.08.2006 г. на ИЗПЪЛНИТЕЛНИЯ ДИРЕКТОР НА АК**
Последно изменение на кадастралната карта и кадастралните регистри, засягащо поземления имот **е от 19.11.2020 г.**
Адрес на поземления имот: **местност ПОЛЯНИТЕ**
Площ: **1647 кв. м**
Трайно предназначение на територията: **Земеделска**
Начин на трайно ползване: **Пасище**
Категория на земята: **5**

Координатна система ККС2005

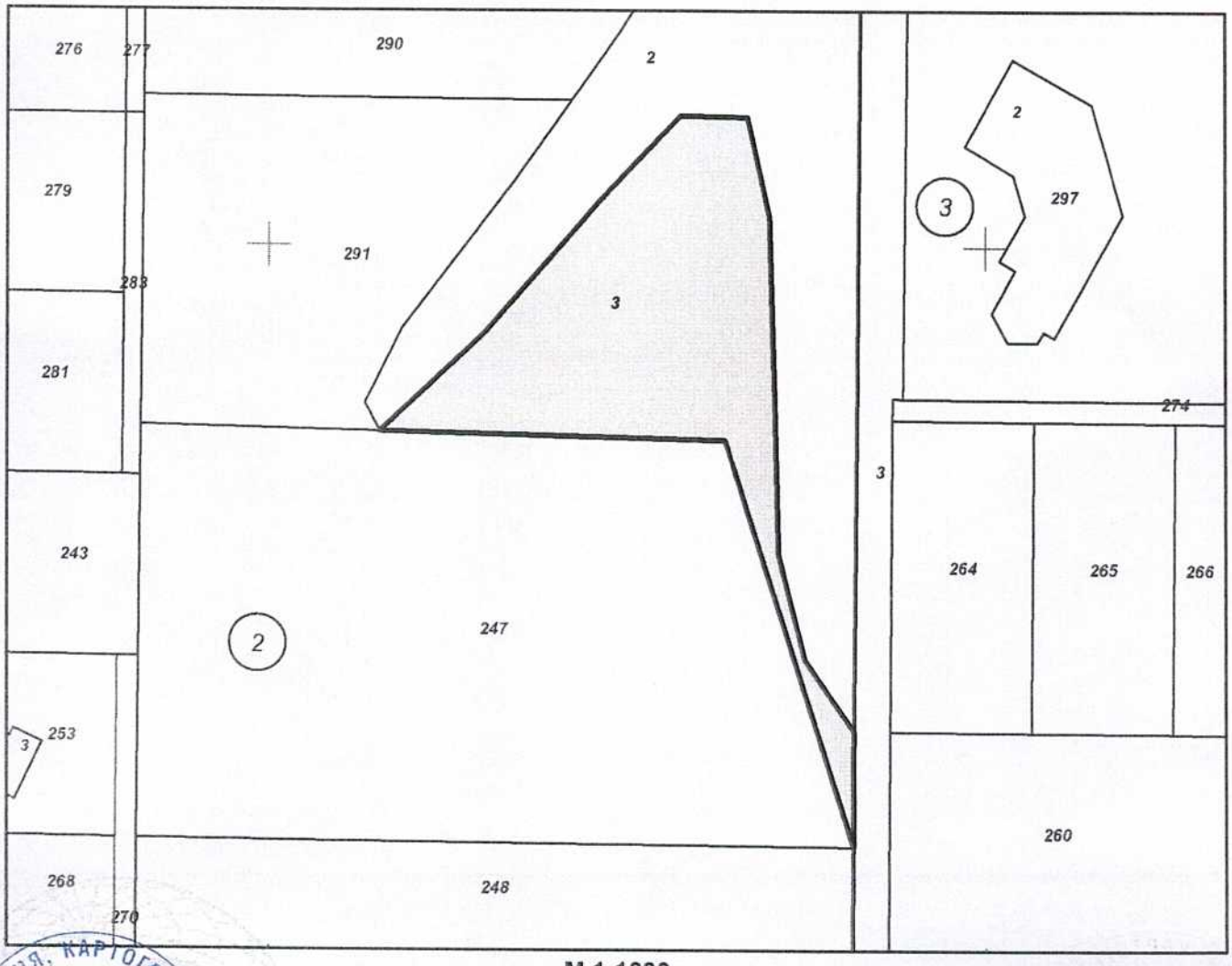

М 1:1000

Скица **№ 15-548115-25.05.2021 г.** издадена въз основа на заявление с входящ **№ 01-276466-25.05.2021 г.**

.....
Светла Иванова Грозева ОЗЛ Царево

Подписан с квалифициран електронен печат "AGENTSIA PO GEODEZIA, KARTOGRAFIA I KADASTAR", E
DN: OID.2.5.4.97=NTRBG-130362903, O="AGENTSIA PO GEODEZIA, KARTOGRAFIA I KADASTAR", L=Sofia, C=BG, CN="AGENTSIA PO GEODEZIA, KARTOGRAFIA I KADASTAR", DC=qualified-legal-ca

София 1618, м. Павлово, ул.Мусала №1
тел. 02/955 45 40, факс 02/955 53 35
ACAD@CADASTRE.BG • WWW.CADASTRE.BG

Предишен идентификатор: **няма**
Номер по предходен план: **64, квартал: 0**
Съседи: **66528.2.247, 66528.2.248, 66528.3.3, 66528.2.2, 66528.2.291**

Собственици по данни от КРНИ:
1. **000057097, ОБЩИНА ЦАРЕВО**
Няма данни за идеалните части
Акт за публична общинска собственост № 97 том 2 рег. 405 от 13.03.2009г., издаден от Служба по вписванията Царево

Носители на други вещни права по данни от КРНИ:
няма данни

Сгради, които попадат върху имота
няма данни за сгради

Скица **№ 15-548115-25.05.2021 г.** издадена въз основа на заявление с входящ **№ 01-276466-25.05.2021 г.**

.....
Светла Иванова Грозева ОЗЛ Царево

АГЕНЦИЯ ПО ГЕОДЕЗИЯ,
КАРТОГРАФИЯ И КАДАСТЪР

София 1613, кв.Лагера, ул.Мусала №1
тел. 02/955 45 49, факс: 02/955 52 03
ACAD@CADASTRE.BG • WWW.CADASTRE.BG

СЛУЖБА ПО ГЕОДЕЗИЯ, КАРТОГРАФИЯ И КАДАСТЪР - ГР. БУРГАС
8000, ПОЩЕНСКА КУТИЯ -526, Бул. "СТ.СТАМБОЛОВ" №120,ет.4, 056/813518; 549701,
burgas@cadastre.bg, БУЛСТАТ:130362903

СКИЦА НА ПОЗЕМЛЕН ИМОТ
№ 15-548120-25.05.2021 г.

Поземлен имот с идентификатор **66528.2.241**

С. **Синеморец**, общ. **Царево**, обл. **Бургас**
По кадастралната карта и кадастралните регистри, одобрени със **Заповед РД-18-52/24.08.2006 г. на ИЗПЪЛНИТЕЛНИЯ ДИРЕКТОР НА АК**
Последно изменение на кадастралната карта и кадастралните регистри, засягащо поземления имот: **няма данни за изменение**
Адрес на поземления имот: **местност ПОЛЯНИТЕ**
Площ: **5000 кв. м**
Трайно предназначение на територията: **Земеделска**
Начин на трайно ползване: **Нива**
Категория на земята: **6**

Координатна система КК2005

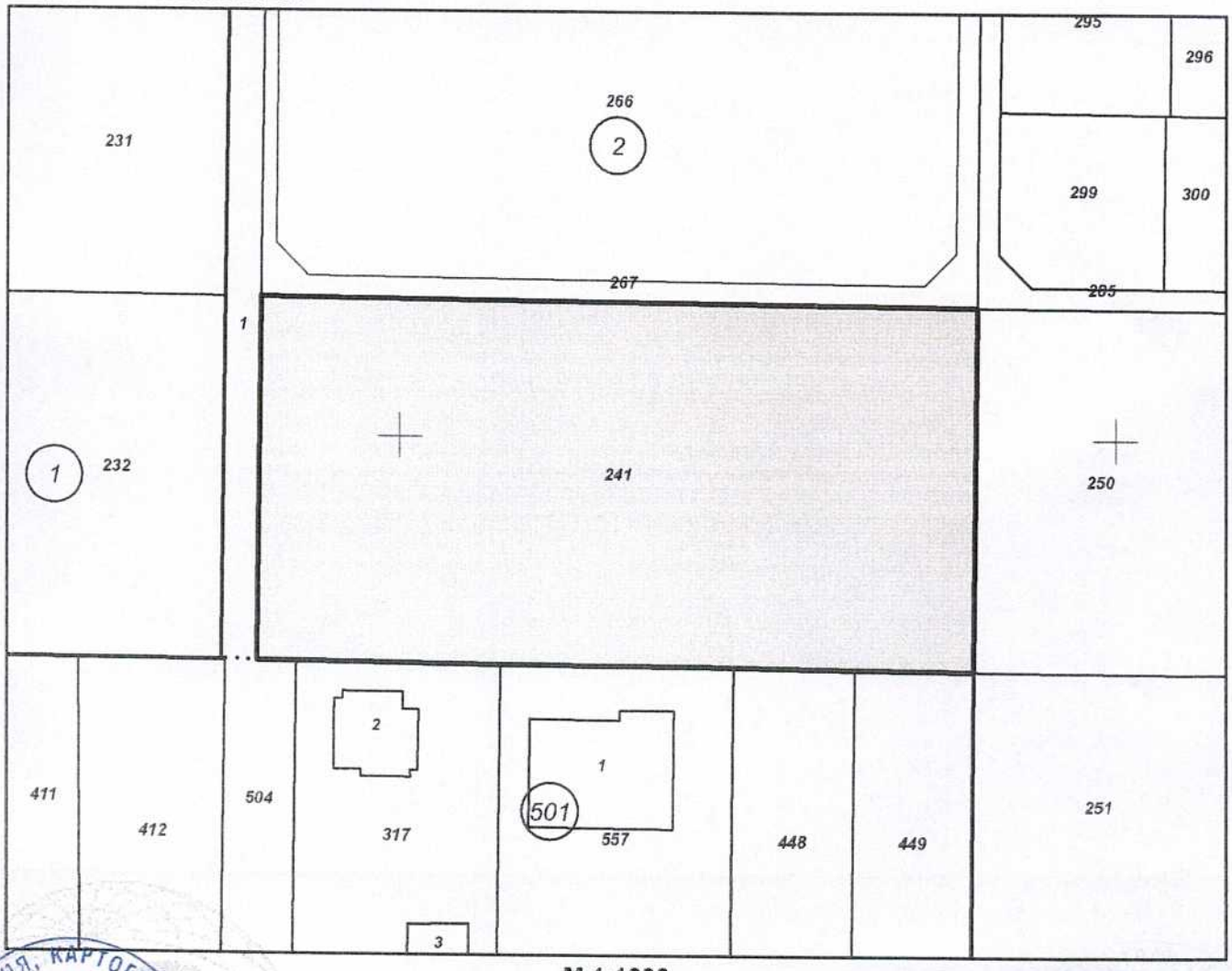

М 1:1000

Скица **№ 15-548120-25.05.2021 г.** издадена въз основа на заявление с входящ **№ 01-276466-25.05.2021 г.**

.....

Светла Иванова Грозева ОЗЛ Царево

Подписан с квалифициран електронен печат "AGENTSIA PO GEODEZIA, KARTOGRAFIA I KADASTAR", E, ON: OID.2.5.4.97=NTRBG-130362903, O="AGENTSIA PO GEODEZIA, KARTOGRAFIA I KADASTAR", L=Sofia, C=BG, CN="AGENTSIA PO GEODEZIA, KARTOGRAFIA I KADASTAR", DC=qualified-legal-ca

София 1618, кв.Павлово, ул.Мусала № 1
тел. 02/955 45 40, факс 02/955 51 35
ACAD@CADASTRE.BG • WWW.CADASTRE.BG

Предишен идентификатор: **няма**
Номер по предходен план: **002241**
Съседи: **66528.501.504, 66528.501.317, 66528.501.557, 66528.501.448, 66528.501.449, 66528.2.251, 66528.2.250, 66528.2.285, 66528.2.267, 66528.2.1**

Собственици по данни от КРНИ:
1. **СПАС ВЛАДИМИРОВ ВАСИЛЕВ**
Няма данни за идеалните части
Нотариален акт № 51 том 2 рег. 362 дело 175 от 25.02.2004г., издаден от Служба по вписванията Царево

Носители на други вещни права по данни от КРНИ:
няма данни

Сгради, които попадат върху имота
няма данни за сгради

Скица **№ 15-548120-25.05.2021 г.** издадена въз основа на заявление с входящ **№ 01-276466-25.05.2021 г.**

.....
Светла Иванова Грозева ОЗЛ Царево

АГЕНЦИЯ ПО ГЕОДЕЗИЯ, КАРТОГРАФИЯ И КАДАСТЪР
София 1618, кв. Павловски Мусала №1
тел. 02/955 45 40, факс 02/955 53 33
ACAD@CADASTRE.BG • WWW.CADASTRE.BG

СЛУЖБА ПО ГЕОДЕЗИЯ, КАРТОГРАФИЯ И КАДАСТЪР - ГР. БУРГАС
8000, ПОЩЕНСКА КУТИЯ -526, Бул. "СТ.СТАМБОЛОВ" №120,ет.4, 056/813518; 549701,
burgas@cadastre.bg, БУЛСТАТ:130362903

СКИЦА НА ПОЗЕМЛЕН ИМОТ
№ 15-548124-25.05.2021 г.

Поземлен имот с идентификатор **66528.2.248**

С. **Синеморец**, общ. **Царево**, обл. **Бургас**
По кадастралната карта и кадастралните регистри, одобрени със **Заповед РД-18-52/24.08.2006 г. на ИЗПЪЛНИТЕЛНИЯ ДИРЕКТОР НА АК**
Последно изменение на кадастралната карта и кадастралните регистри, засягащо поземления имот: **няма данни за изменение**
Адрес на поземления имот: **местност ПОЛЯНИТЕ**
Площ: **5000 кв. м**
Трайно предназначение на територията: **Земеделска**
Начин на трайно ползване: **Нива**
Категория на земята: **6**

Координатна система ККС2005

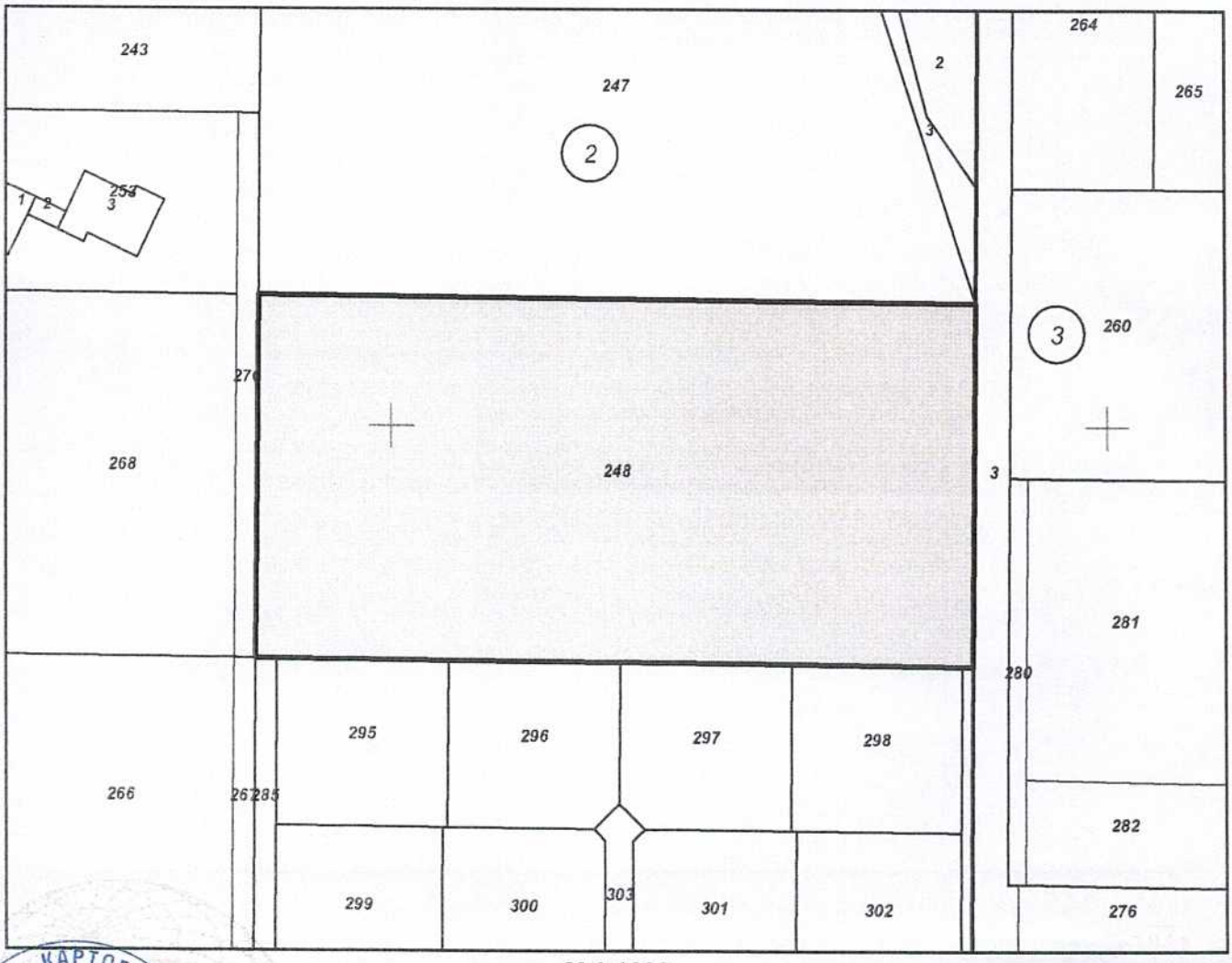

М 1:1000

Скица **№ 15-548124-25.05.2021 г.** издадена въз основа на заявление с входящ **№ 01-276466-25.05.2021 г.**

.....
Светла Иванова Грозева ОЗЛ Царево

Подписан с квалифициран електронен печат "AGENTSIA PO GEODEZIA, KARTOGRAFIA I KADASTAR", E
DN: OID.2.5.4.97=NTRBG-130362903, O="AGENTSIA PO GEODEZIA, KARTOGRAFIA I KADASTAR", L=Sofia, C=BG, CN="AGENTSIA PO GEODEZIA, KARTOGRAFIA I KADASTAR", DC=qualified-legal-ca

София 1618, кв.Павлово, ул.Мурала №1
тел. 02 955 45 40, факс 02 955 53 38
ACAD@CADASTRE.BG • WWW.CADASTRE.BG

Предишен идентификатор: **няма**
Номер по предходен план: **002248, квартал: 0**
Съседи: **66528.2.267, 66528.2.295, 66528.2.296, 66528.2.285, 66528.3.3, 66528.2.297, 66528.2.298, 66528.2.3, 66528.2.247, 66528.2.270**

Собственици по данни от КРНИ:
1. **ВАСИЛ ДИНЕВ ЧАЛЪКОВ**
Няма данни за идеалните части
Решение на ПК по чл.14, ал.1, т.1 от ЗСПЗЗ (чл.18ж, ал.1 от ППЗСПЗЗ) за възстановяване на право на собственост в стари реални граници № С37 от 17.06.1993г., издаден от ОС ЗГ

Носители на други вещни права по данни от КРНИ:
няма данни

Сгради, които попадат върху имота
няма данни за сгради

Скица **№ 15-548124-25.05.2021 г.** издадена въз основа на заявление с входящ **№ 01-276466-25.05.2021 г.**

.....
Светла Иванова Грозева ОЗЛ Царево

АГЕНЦИЯ ПО ГЕОДЕЗИЯ, КАРТОГРАФИЯ И КАДАСТЪР

София 1513, кв.Павлово, ул.Мусала №1
тел. 02/955 45 40, факс 02/955 52 33
ACAD@CADASTRE.BG • WWW.CADASTRE.BG

СЛУЖБА ПО ГЕОДЕЗИЯ, КАРТОГРАФИЯ И КАДАСТЪР - ГР. БУРГАС
8000, ПОЩЕНСКА КУТИЯ -526, Бул. "СТ.СТАМБОЛОВ" №120,ет.4, 056/813518; 549701,
burgas@cadastre.bg, БУЛСТАТ:130362903

СКИЦА НА ПОЗЕМЛЕН ИМОТ
№ 15-548127-25.05.2021 г.

Поземлен имот с идентификатор **66528.2.250**

С. **Синеморец**, общ. **Царево**, обл. **Бургас**
По кадастралната карта и кадастралните регистри, одобрени със **Заповед РД-18-52/24.08.2006 г. на ИЗПЪЛНИТЕЛНИЯ ДИРЕКТОР НА АК**
Последно изменение на кадастралната карта и кадастралните регистри, засягащо поземления имот: **няма данни за изменение**
Адрес на поземления имот: **местност ПОЛЯНИТЕ**
Площ: **5000 кв. м**
Трайно предназначение на територията: **Земеделска**
Начин на трайно ползване: **Нива**
Категория на земята: **6**

Координатна система ККС2005

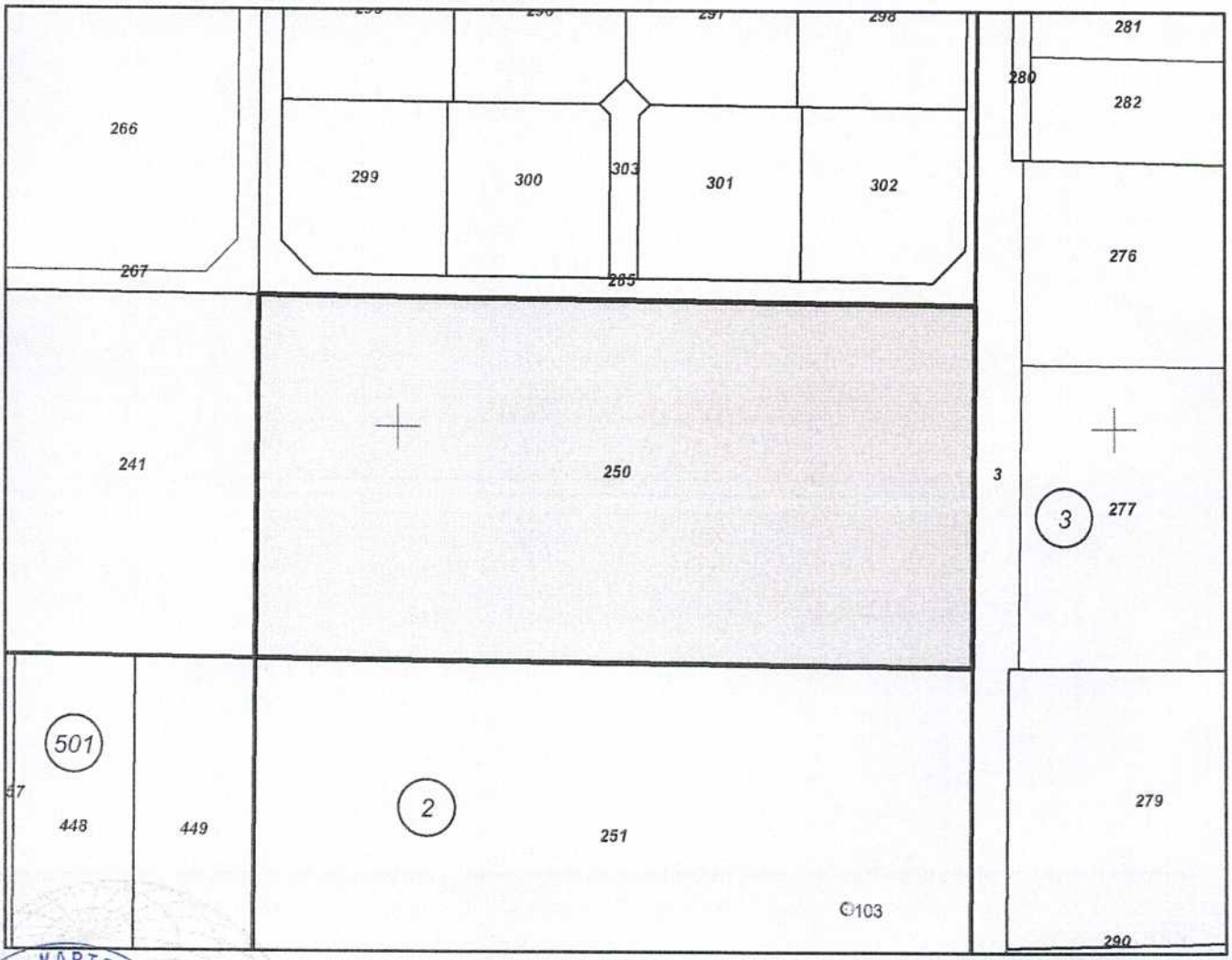

М 1:1000

Скица **№ 15-548127-25.05.2021 г.** издадена въз основа на заявление с входящ **№ 01-276466-25.05.2021 г.**

.....
Светла Иванова Грозева ОЗЛ Царево

Подписан с квалифициран електронен печат "AGENTSIA PO GEODEZIA, KARTOGRAFIA I KADASTAR", E DN: OID.2.5.4.97=NTRBG-130362903, O="AGENTSIA PO GEODEZIA, KARTOGRAFIA I KADASTAR", L=Sofia, C=BG, CN="AGENTSIA PO GEODEZIA, KARTOGRAFIA I KADASTAR", DC=qualified-legal-ca

София 1618, ж.Павлово, ул.Мусала №1
тел.: 02/955 45 40, факс: 02/955 93 33
ACAD@CADASTRE.BG • WWW.CADASTRE.BG

Предишен идентификатор: **няма**
Номер по предходен план: **002250, квартал: 0**
Съседи: **66528.501.449, 66528.2.251, 66528.3.3, 66528.2.285, 66528.2.267, 66528.2.241**

Собственици по данни от КРНИ:
1. **КОСТАДИН ЯНКОВ ДИКОВ**
Няма данни за идеалните части
Решение на ПК по чл.14, ал.1, т.1 от ЗСПЗЗ (чл.18ж, ал.1 от ППЗСПЗЗ) за възстановяване на право на собственост в стари реални граници № С77 от 17.06.1993г., издаден от ОС ЗГ

Носители на други вещни права по данни от КРНИ:
няма данни

Сгради, които попадат върху имота
няма данни за сгради

Скица **№ 15-548127-25.05.2021 г.** издадена въз основа на заявление с входящ **№ 01-276466-25.05.2021 г.**
.....
Светла Иванова Грозева ОЗЛ Царево

СЛУЖБА ПО ГЕОДЕЗИЯ, КАРТОГРАФИЯ И КАДАСТЪР - ГР. БУРГАС

8000, ПОЩЕНСКА КУТИЯ -526, Бул. "СТ.СТАМБОЛОВ" №120,ет.4, 056/813518; 549701,
burgas@cadastre.bg, БУЛСТАТ:130362903

СКИЦА НА ПОЗЕМЛЕН ИМОТ
№ 15-548211-25.05.2021 г.

Поземлен имот с идентификатор **66528.3.264**

С. **Синеморец**, общ. **Царево**, обл. **Бургас**
По кадастралната карта и кадастралните регистри, одобрени със **Заповед РД-18-52/24.08.2006 г. на ИЗПЪЛНИТЕЛНИЯ ДИРЕКТОР НА АК**
Последно изменение на кадастралната карта и кадастралните регистри, засягащо поземления имот **е от 27.11.2019 г.**
Адрес на поземления имот: **с. Синеморец, м. Поляните**
Площ: **849 кв. м**
Трайно предназначение на територията: **Урбанизирана**
Начин на трайно ползване: **За вилна сграда**

Координатна система ККС2005

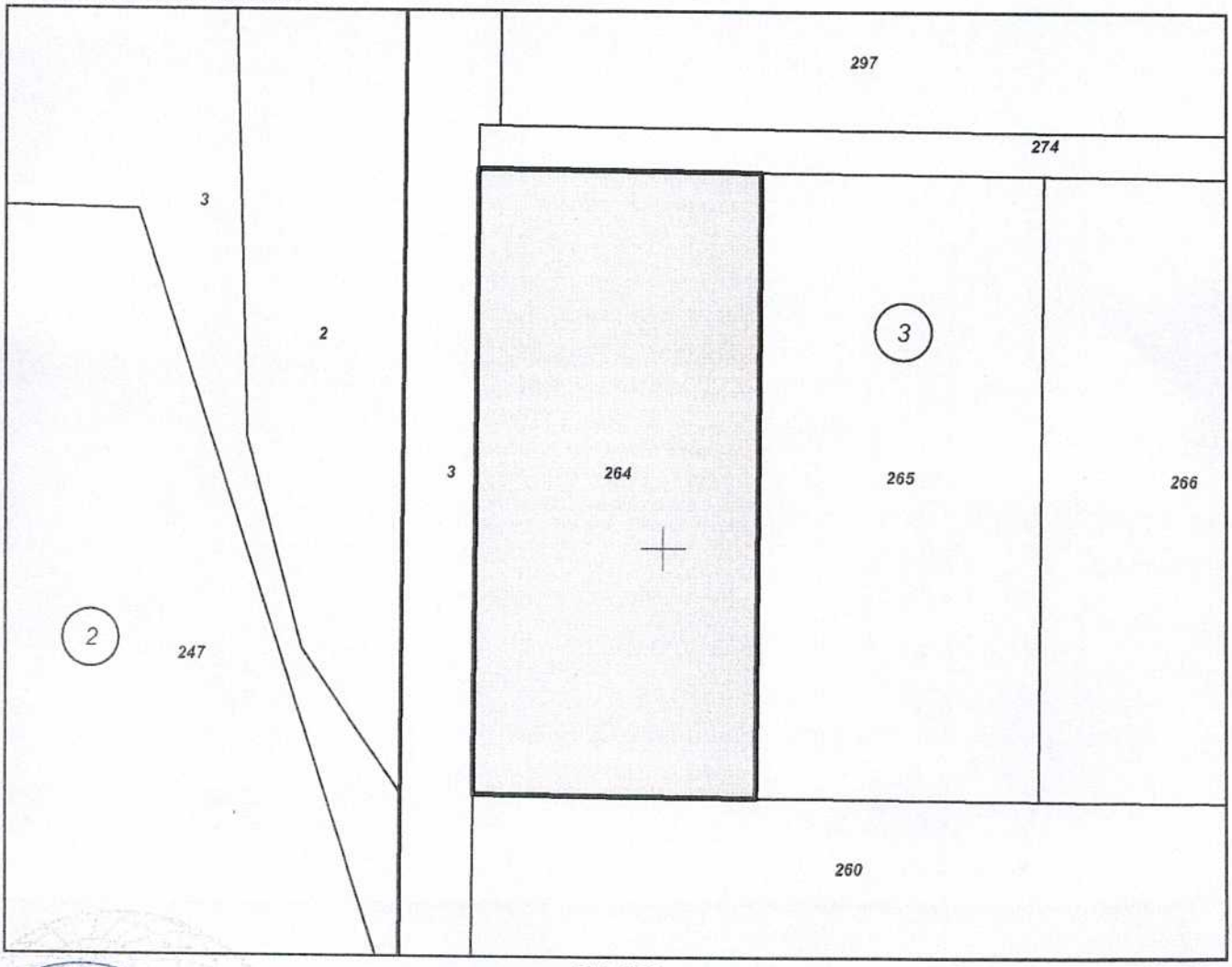

М 1:500

Предишен идентификатор: **няма**
Номер по предходен план: **003264**

Скица **№ 15-548211-25.05.2021 г.** издадена въз основа на заявление с входящ **№ 01-276633-25.05.2021 г.**

.....
Светла Иванова Грозева ОЗЛ Царево

Подписан с квалифициран електронен печат "AGENTSIA PO GEODEZIA, KARTOGRAFIA I KADASTAR", E
DN: OID.2.5.4.97=NTRBG-130362903, O="AGENTSIA PO GEODEZIA, KARTOGRAFIA I KADASTAR", L=Sofia, C=BG, CN="AGENTSIA PO GEODEZIA, KARTOGRAFIA I KADASTAR", DC=qualified-legal-ca

София 1618, кв.Павлово, ул.Мусала № 1
тел. 02/955 45 40, факс 02/955 68 23
ACAD@CADASTRE.BG • WWW.CADASTRE.BG

Съседи: **66528.3.3, 66528.3.260, 66528.3.265, 66528.3.274**

Собственици по данни от КРНИ:
1. **ЛЮБОМИР ЛУКАНОВ ЛУКАНОВ**
Ид. част 1/2 от правото на собственост
Нотариален акт № 44 том 6 рег. 1897 дело 830 от 18.11.2019г., издаден от Служба по вписванията гр.Царево
2. **ЛЮДМИЛА НИКОЛАЕВА ЛУКАНОВА**
Ид. част 1/2 от правото на собственост
Нотариален акт № 44 том 6 рег. 1897 дело 830 от 18.11.2019г., издаден от Служба по вписванията гр.Царево

Носители на други вещни права по данни от КРНИ:
няма данни

Сгради, които попадат върху имота
няма данни за сгради

Скица **№ 15-548211-25.05.2021 г.** издадена въз основа на заявление с входящ **№ 01-276633-25.05.2021 г.**
.....
Светла Иванова Грозева ОЗЛ Царево

АГЕНЦИЯ ПО ГЕОДЕЗИЯ, КАРТОГРАФИЯ И КАДАСТЪР
София 1618, кв. Павлово, ул. Мусала 6/1
тел. 02/955 48 40, факс 02/955 53 33
ACAD@CADASTRE.BG • WWW.CADASTRE.BG

СЛУЖБА ПО ГЕОДЕЗИЯ, КАРТОГРАФИЯ И КАДАСТЪР - ГР. БУРГАС
8000, ПОЩЕНСКА КУТИЯ -526, Бул. "СТ.СТАМБОЛОВ" №120,ет.4, 056/813518; 549701,
burgas@cadastre.bg, БУЛСТАТ:130362903

СКИЦА НА ПОЗЕМЛЕН ИМОТ
№ 15-548214-25.05.2021 г.

Поземлен имот с идентификатор **66528.3.274**

С. **Синеморец**, общ. **Царево**, обл. **Бургас**
По кадастралната карта и кадастралните регистри, одобрени със **Заповед РД-18-52/24.08.2006 г. на ИЗПЪЛНИТЕЛНИЯ ДИРЕКТОР НА АК**
Последно изменение на кадастралната карта и кадастралните регистри, засягащо поземления имот **е от 27.11.2019 г.**
Адрес на поземления имот: **с. Синеморец, м. Поляните**
Площ: **237 кв. м**
Трайно предназначение на територията: **Урбанизирана**
Начин на трайно ползване: **За второстепенна улица**

Координатна система ККС2005

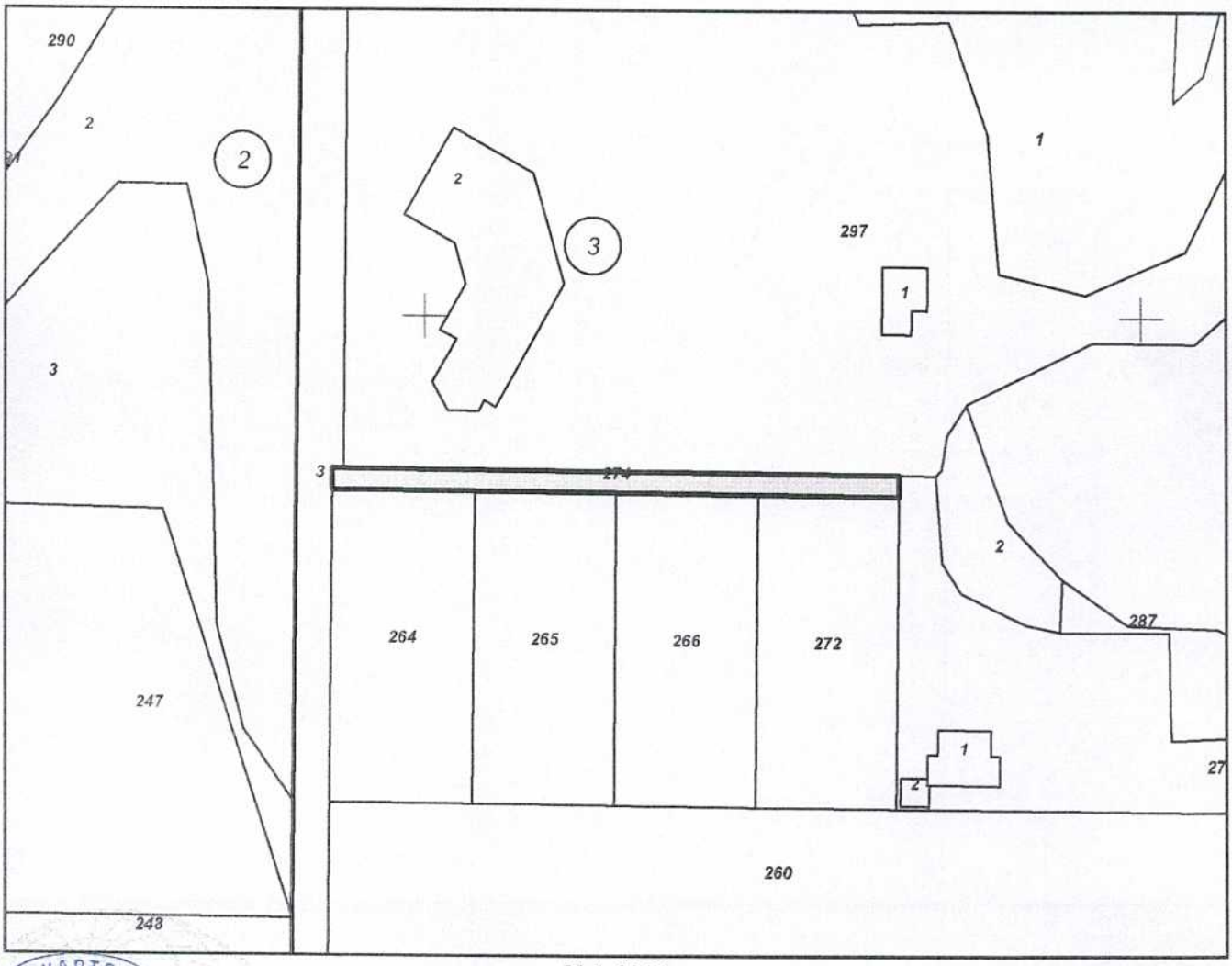

М 1:1000

Предишен идентификатор: **няма**
Номер по предходен план: **003274**

Скица **№ 15-548214-25.05.2021 г.** издадена въз основа на заявление с входящ **№ 01-276633-25.05.2021 г.**

.....
Светла Иванова Грозева ОЗЛ Царево

Подписан с квалифициран електронен печат "AGENTSIA PO GEODEZIA, KARTOGRAFIA I KADASTAR", E
DN: OID.2.5.4.97=NTRBG-130362903, O="AGENTSIA PO GEODEZIA, KARTOGRAFIA I KADASTAR", L=Sofia, C=BG, CN="AGENTSIA PO GEODEZIA, KARTOGRAFIA I KADASTAR", DC=qualified-legal-ca

София 1618, ж.Павлово, ул.Мусала №1
тел. 02/955 45 40, факс 02/955 53 [illegible]
ACAD@CADASTRE.BG • WWW.CADASTRE.BG

Съседи: **66528.3.264, 66528.3.265, 66528.3.3, 66528.3.266, 66528.3.272, 66528.3.273, 66528.3.297**

Собственици по данни от КРНИ:
1. **ЛЮБОМИР ЛУКАНОВ ЛУКАНОВ**
Ид. част 1/2 от правото на собственост
Нотариален акт № 44 том 6 рег. 1897 дело 830 от 18.11.2019г., издаден от Служба по вписванията гр.Царево
2. **ЛЮДМИЛА НИКОЛАЕВА ЛУКАНОВА**
Ид. част 1/2 от правото на собственост
Нотариален акт № 44 том 6 рег. 1897 дело 830 от 18.11.2019г., издаден от Служба по вписванията гр.Царево

Носители на други вещни права по данни от КРНИ:
няма данни

Сгради, които попадат върху имота
няма данни за сгради

Скица **№ 15-548214-25.05.2021 г.** издадена въз основа на заявление с входящ **№ 01-276633-25.05.2021 г.**

.....
Светла Иванова Грозева ОЗЛ Царево

СЛУЖБА ПО ГЕОДЕЗИЯ, КАРТОГРАФИЯ И КАДАСТЪР - ГР. БУРГАС
8000, ПОЩЕНСКА КУТИЯ -526, Бул. "СТ.СТАМБОЛОВ" №120,ет.4, 056/813518; 549701,
burgas@cadastre.bg, БУЛСТАТ:130362903

СКИЦА НА ПОЗЕМЛЕН ИМОТ
№ 15-548215-25.05.2021 г.

Поземлен имот с идентификатор **66528.2.267**

С. **Синеморец**, общ. **Царево**, обл. **Бургас**
По кадастралната карта и кадастралните регистри, одобрени със **Заповед РД-18-52/24.08.2006 г. на ИЗПЪЛНИТЕЛНИЯ ДИРЕКТОР НА АК**
Последно изменение на кадастралната карта и кадастралните регистри, засягащо поземления имот е със **Заповед КД-14-02-1710/11.12.2007 г. на НАЧАЛНИК НА СГКК - БУРГАС**
Адрес на поземления имот: **местност ПОЛЯНИТЕ**
Площ: **556 кв. м**
Трайно предназначение на територията: **Урбанизирана**
Начин на трайно ползване: **За друг курортно-рекреационен обект**

Координатна система ККС2005

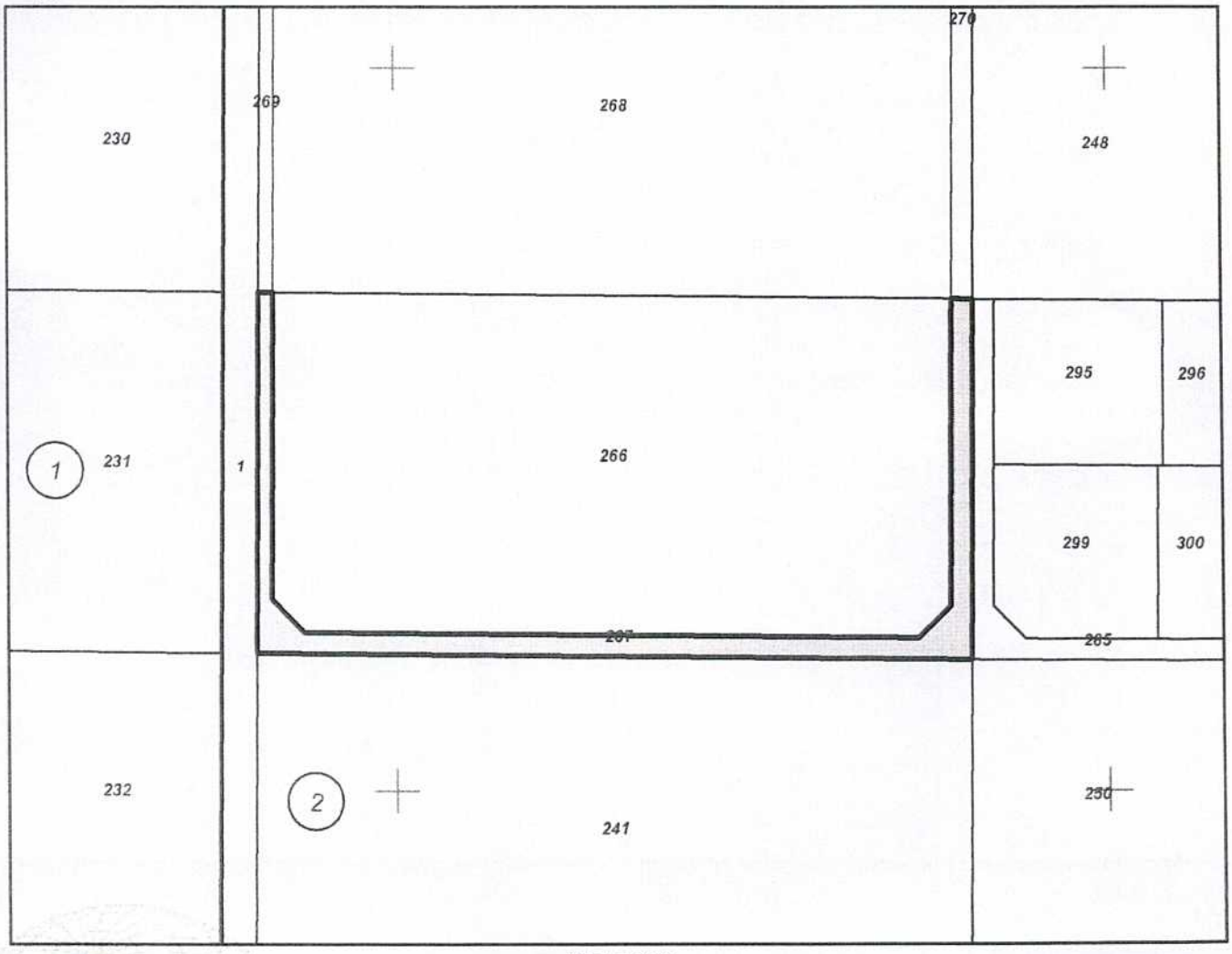

М 1:1000

Предишен идентификатор: **няма**
Номер по предходен план: **няма**

Скица **№ 15-548215-25.05.2021 г.** издадена въз основа на заявление с входящ **№ 01-276633-25.05.2021 г.**

.....
Светла Иванова Грозева ОЗЛ Царево

Подписан с квалифициран електронен печат "AGENTSIA PO GEODEZIA, KARTOGRAFIA I KADASTAR", E
DN: OID.2.5.4.97=NTRBG-130362903, O="AGENTSIA PO GEODEZIA, KARTOGRAFIA I KADASTAR", L=Sofia, C=BG, CN="AGENTSIA PO GEODEZIA, KARTOGRAFIA I KADASTAR", DC=qualified-legal-ca

София 1613, кв. Павлово, ул. Мусала № 1
тел. 02/955 48 40, факс 02/955 58 33
ACAD@CADASTRE.BG • WWW.CADASTRE.BG

Съседи: **66528.2.241, 66528.2.250, 66528.2.285, 66528.2.248, 66528.2.270, 66528.2.268, 66528.2.266, 66528.2.1, 66528.2.269**

Собственици по данни от КРНИ:
няма данни

Носители на други вещни права по данни от КРНИ:
няма данни

Сгради, които попадат върху имота
няма данни за сгради

Скица **№ 15-548215-25.05.2021 г.** издадена въз основа на заявление с входящ **№ 01-276633-25.05.2021 г.**

.....
Светла Иванова Грозева ОЗЛ Царево

АГЕНЦИЯ ПО ГЕОДЕЗИЯ, КАРТОГРАФИЯ И КАДАСТЪР
София 1618, ж.к. Лагера, ул. Урвич 167
тел: 02/955 45 40, факс: 02/955 58 [illegible]
ACAD@CADASTRE.BG • WWW.CADASTRE.BG

СЛУЖБА ПО ГЕОДЕЗИЯ, КАРТОГРАФИЯ И КАДАСТЪР - ГР. БУРГАС
8000, ПОЩЕНСКА КУТИЯ -526, Бул. "СТ.СТАМБОЛОВ" №120,ет.4, 056/813518; 549701,
burgas@cadastre.bg, БУЛСТАТ:130362903

СКИЦА НА ПОЗЕМЛЕН ИМОТ
№ 15-548218-25.05.2021 г.

Поземлен имот с идентификатор **66528.3.265**

С. **Синеморец**, общ. **Царево**, обл. **Бургас**
По кадастралната карта и кадастралните регистри, одобрени със **Заповед РД-18-52/24.08.2006 г. на ИЗПЪЛНИТЕЛНИЯ ДИРЕКТОР НА АК**
Последно изменение на кадастралната карта и кадастралните регистри, засягащо поземления имот **е от 27.11.2019 г.**
Адрес на поземления имот: **с. Синеморец, м. Поляните**
Площ: **849 кв. м**
Трайно предназначение на територията: **Урбанизирана**
Начин на трайно ползване: **За вилна сграда**

Координатна система КК2005

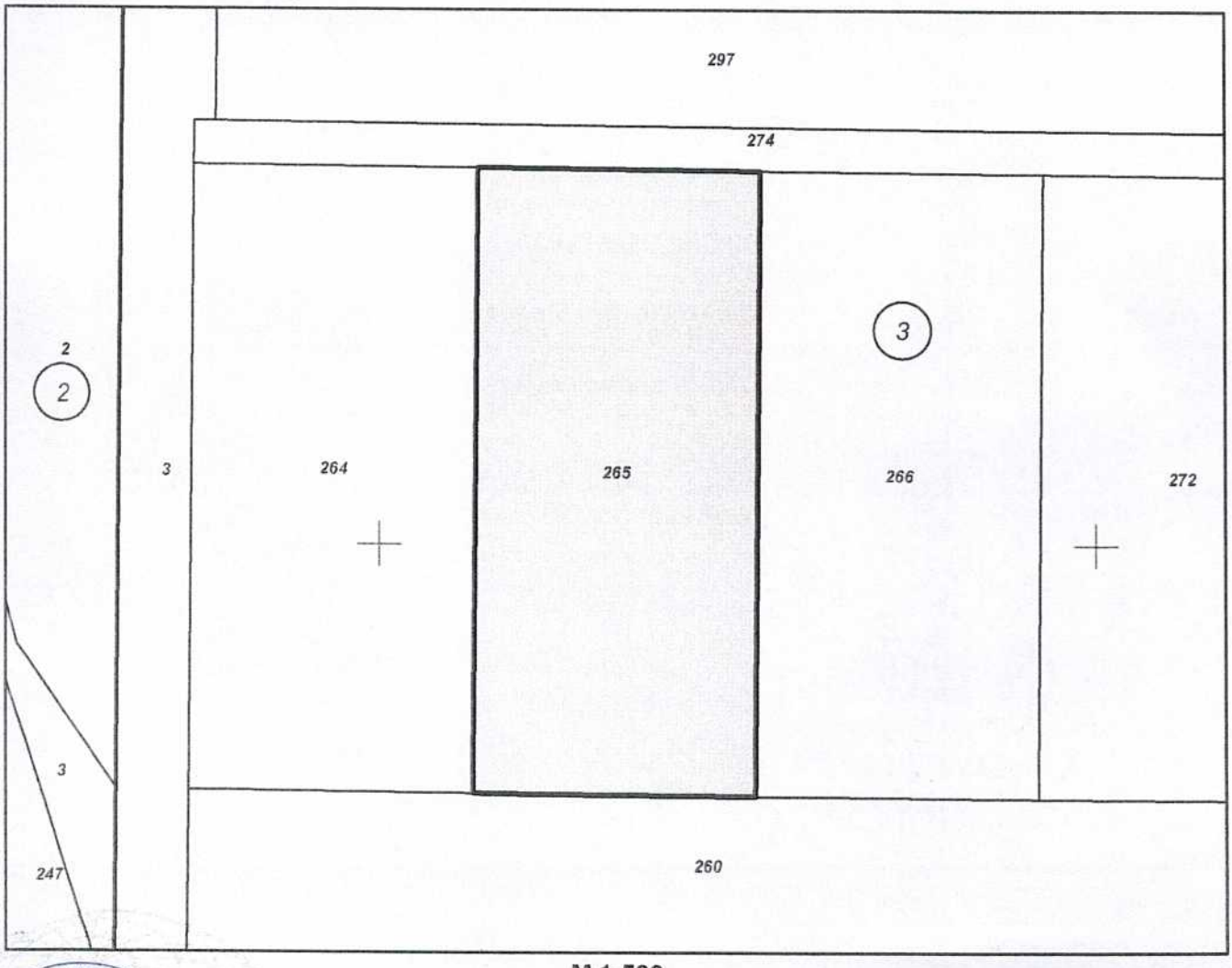

М 1:500

Предишен идентификатор: **няма**
Номер по предходен план: **003265**

Скица **№ 15-548218-25.05.2021 г.** издадена въз основа на заявление с входящ **№ 01-276633-25.05.2021 г.**

.....
Светла Иванова Грозева ОЗЛ Царево

Подписан с квалифициран електронен печат "AGENTSIA PO GEODEZIA, KARTOGRAFIA I KADASTAR", E, DN: OID.2.5.4.97=NTRBG-130362903, O="AGENTSIA PO GEODEZIA, KARTOGRAFIA I KADASTAR", L=Sofia, C=BG, CN="AGENTSIA PO GEODEZIA, KARTOGRAFIA I KADASTAR", DC=qualified-legal-ca

София 1618, кв.Павлово, ул.Мусала №1
тел. 02/955 45 40, факс 02/955 53 23
ACAD@CADASTRE.BG • WWW.CADASTRE.BG

Съседи: **66528.3.260, 66528.3.266, 66528.3.274, 66528.3.264**

Собственици по данни от КРНИ:
1. **ЛЮБОМИР ЛУКАНОВ ЛУКАНОВ**
Ид. част 1/2 от правото на собственост
Нотариален акт № 44 том 6 рег. 1897 дело 830 от 18.11.2019г., издаден от Служба по вписванията гр.Царево
2. **ЛЮДМИЛА НИКОЛАЕВА ЛУКАНОВА**
Ид. част 1/2 от правото на собственост
Нотариален акт № 44 том 6 рег. 1897 дело 830 от 18.11.2019г., издаден от Служба по вписванията гр.Царево

Носители на други вещни права по данни от КРНИ:
няма данни

Сгради, които попадат върху имота
няма данни за сгради

Скица **№ 15-548218-25.05.2021 г.** издадена въз основа на заявление с входящ **№ 01-276633-25.05.2021 г.**
.....
Светла Иванова Грозева ОЗЛ Царево

АГЕНЦИЯ ПО ГЕОДЕЗИЯ,
КАРТОГРАФИЯ И КАДАСТЪР

София 1518, кв.Павлово, ул.Мусала №1
тел. 02/955 45 40, факс 02/955 57 33
ACAD@CADASTRE.BG • WWW.CADASTRE.BG

СЛУЖБА ПО ГЕОДЕЗИЯ, КАРТОГРАФИЯ И КАДАСТЪР - ГР. БУРГАС
8000, ПОЩЕНСКА КУТИЯ -526, Бул. "СТ.СТАМБОЛОВ" №120,ет.4, 056/813518; 549701,
burgas@cadastre.bg, БУЛСТАТ:130362903

СКИЦА НА ПОЗЕМЛЕН ИМОТ
№ 15-548222-25.05.2021 г.

Поземлен имот с идентификатор **66528.3.266**

С. **Синеморец**, общ. **Царево**, обл. **Бургас**
По кадастралната карта и кадастралните регистри, одобрени със **Заповед РД-18-52/24.08.2006 г. на ИЗПЪЛНИТЕЛНИЯ ДИРЕКТОР НА АК**
Последно изменение на кадастралната карта и кадастралните регистри, засягащо поземления имот **е от 27.11.2019 г.**
Адрес на поземления имот: **с. Синеморец, м. Поляните**
Площ: **849 кв. м**
Трайно предназначение на територията: **Урбанизирана**
Начин на трайно ползване: **За вилна сграда**

Координатна система ККС2005

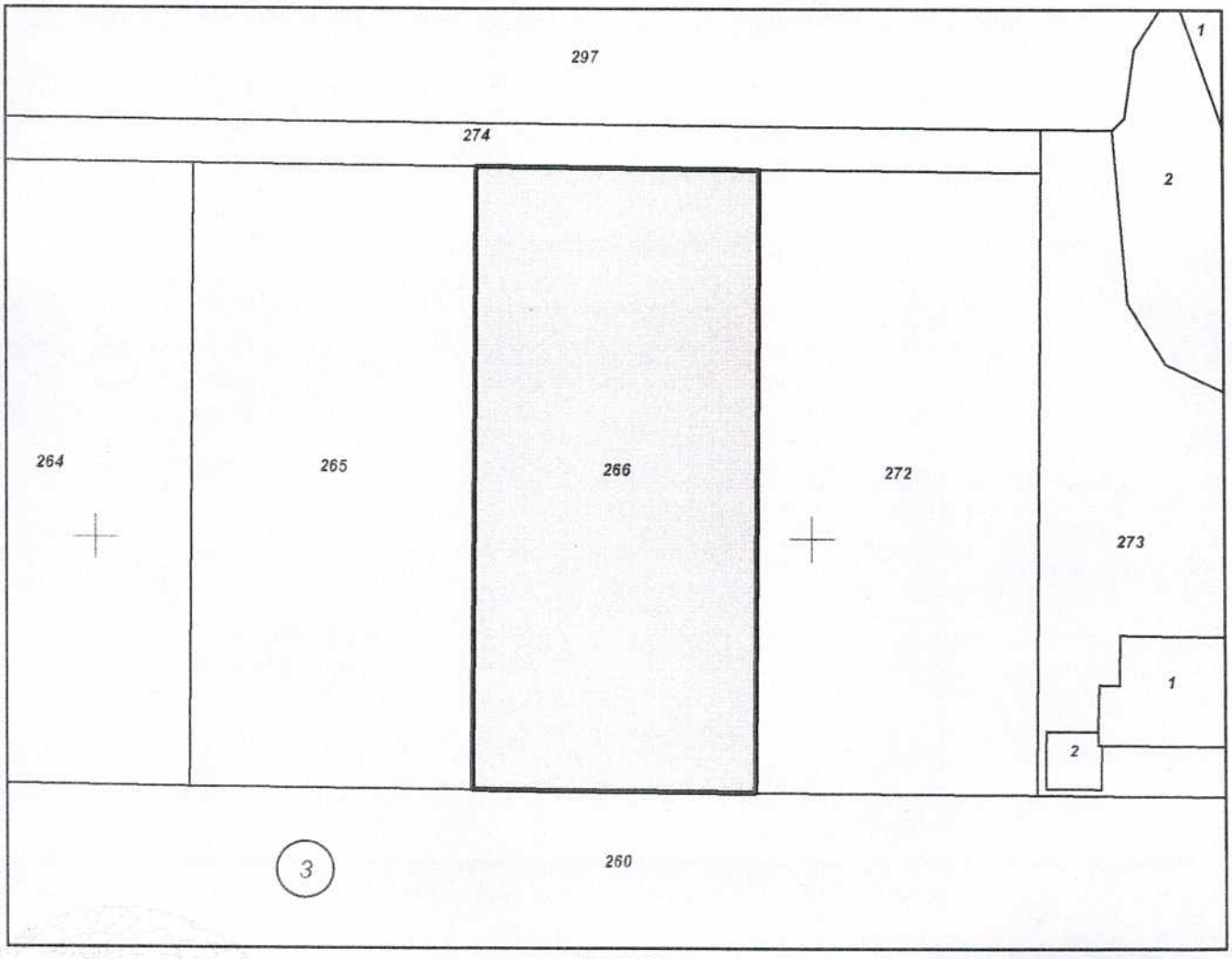

М 1:500

Предишен идентификатор: **няма**
Номер по предходен план: **003266**

Скица **№ 15-548222-25.05.2021 г.** издадена въз основа на заявление с входящ **№ 01-276633-25.05.2021 г.**

.....
Светла Иванова Грозева ОЗЛ Царево

Подписан с квалифициран електронен печат "AGENTSIA PO GEODEZIA, KARTOGRAFIA I KADASTAR", E
DN: OID.2.5.4.97=NTRBG-130362903, O="AGENTSIA PO GEODEZIA, KARTOGRAFIA I KADASTAR", L=Sofia, C=BG, CN="AGENTSIA PO GEODEZIA, KARTOGRAFIA I KADASTAR", DC=qualified-legal-ca

София 1618, кв. Павлово, ул. Мурала № 1
тел. 02/955 45 40, факс 02/955 52 03
ACAD@CADASTRE.BG • WWW.CADASTRE.BG

Съседи: **66528.3.260, 66528.3.272, 66528.3.274, 66528.3.265**

Собственици по данни от КРНИ:
1. **ЛЮБОМИР ЛУКАНОВ ЛУКАНОВ**
Ид. част 1/2 от правото на собственост
Нотариален акт № 44 том 6 рег. 1897 дело 830 от 18.11.2019г., издаден от Служба по вписванията гр.Царево
2. **ЛЮДМИЛА НИКОЛАЕВА ЛУКАНОВА**
Ид. част 1/2 от правото на собственост
Нотариален акт № 44 том 6 рег. 1897 дело 830 от 18.11.2019г., издаден от Служба по вписванията гр.Царево

Носители на други вещни права по данни от КРНИ:
няма данни

Сгради, които попадат върху имота
няма данни за сгради

Скица **№ 15-548222-25.05.2021 г.** издадена въз основа на заявление с входящ **№ 01-276633-25.05.2021 г.**

.....
Светла Иванова Грозева ОЗЛ Царево

АГЕНЦИЯ ПО ГЕОДЕЗИЯ, КАРТОГРАФИЯ И КАДАСТЪР

София 1618, кв.Павлово, ул.Мусала №1
тел. 02/955 46 40, факс 02/955 58 33
ACAD@CADASTRE.BG • WWW.CADASTRE.BG

СЛУЖБА ПО ГЕОДЕЗИЯ, КАРТОГРАФИЯ И КАДАСТЪР - ГР. БУРГАС
8000, ПОЩЕНСКА КУТИЯ -526, Бул. "СТ.СТАМБОЛОВ" №120,ет.4, 056/813518; 549701,
burgas@cadastre.bg. БУЛСТАТ:130362903

СКИЦА НА ПОЗЕМЛЕН ИМОТ
№ 15-548224-25.05.2021 г.

Поземлен имот с идентификатор **66528.3.272**

С. **Синеморец**, общ. **Царево**, обл. **Бургас**
По кадастралната карта и кадастралните регистри, одобрени със **Заповед РД-18-52/24.08.2006 г. на ИЗПЪЛНИТЕЛНИЯ ДИРЕКТОР НА АК**
Последно изменение на кадастралната карта и кадастралните регистри, засягащо поземления имот **е от 27.11.2019 г.**
Адрес на поземления имот: **с. Синеморец, м. Поляните**
Площ: **849 кв. м**
Трайно предназначение на територията: **Урбанизирана**
Начин на трайно ползване: **За вилна сграда**

Координатна система ККС2005

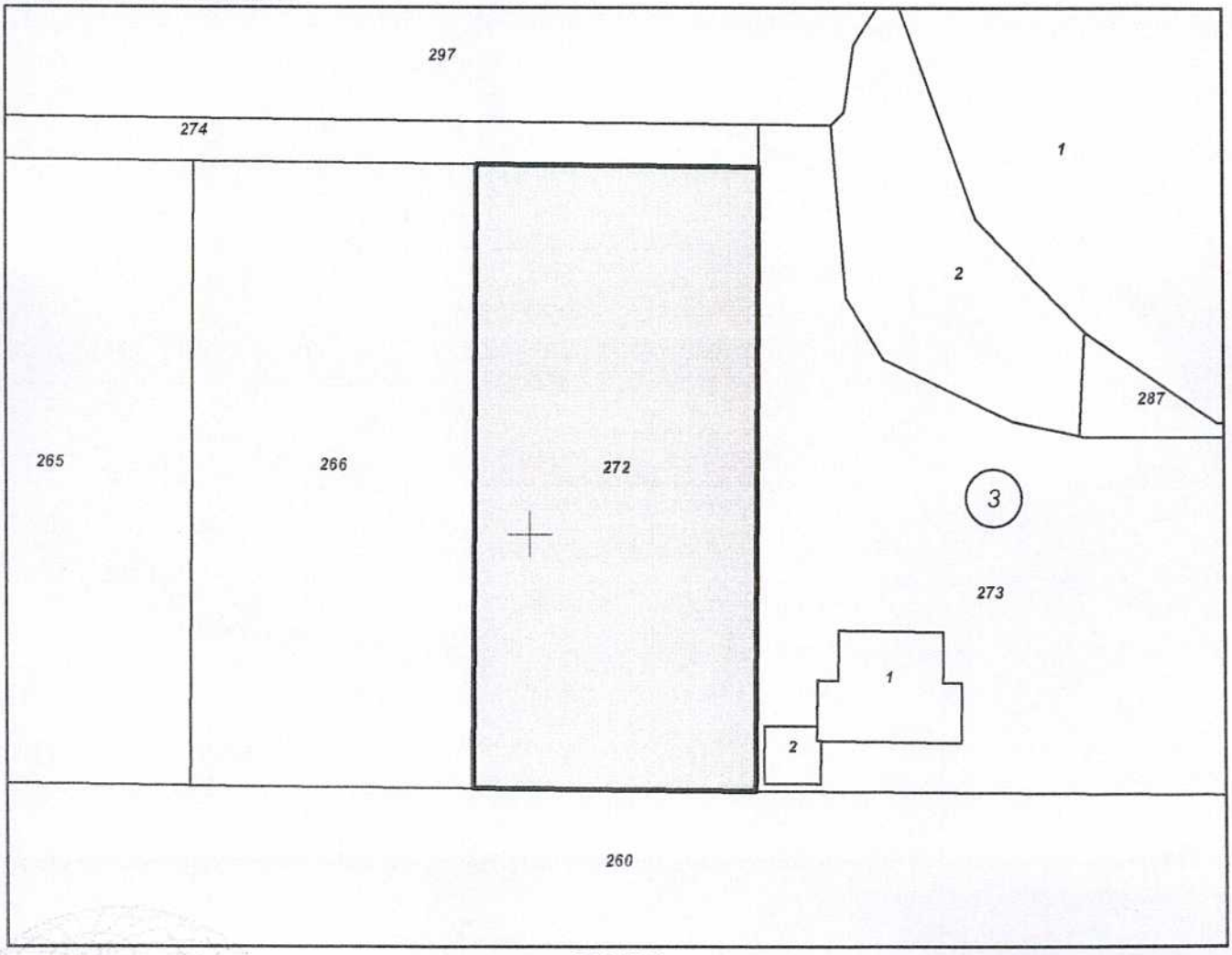

М 1:500

Предишен идентификатор: **няма**
Номер по предходен план: **003272**

Скица **№ 15-548224-25.05.2021 г.** издадена въз основа на заявление с входящ **№ 01-276633-25.05.2021 г.**

.....
Светла Иванова Грозева ОЗЛ Царево

Подписан с квалифициран електронен печат "AGENTSIA PO GEODEZIA, KARTOGRAFIA I KADASTAR", E DN: OID.2.5.4.97=NTRBG-130362903, O="AGENTSIA PO GEODEZIA, KARTOGRAFIA I KADASTAR", L=Sofia, C=BG, CN="AGENTSIA PO GEODEZIA, KARTOGRAFIA I KADASTAR", DC=qualified-legal-ca

София 1618, кв.Правоер, ул.Мусала №1
тел. 02/955 45 40, факс 02/955 53 18
ACAD@CADASTRE.BG • WWW.CADASTRE.BG

Съседи: **66528.3.260, 66528.3.273, 66528.3.274, 66528.3.266**

Собственици по данни от КРНИ:
1. **ЛЮБОМИР ЛУКАНОВ ЛУКАНОВ**
Ид. част 1/2 от правото на собственост
Нотариален акт № 44 том 6 рег. 1897 дело 830 от 18.11.2019г., издаден от Служба по вписванията гр.Царево
2. **ЛЮДМИЛА НИКОЛАЕВА ЛУКАНОВА**
Ид. част 1/2 от правото на собственост
Нотариален акт № 44 том 6 рег. 1897 дело 830 от 18.11.2019г., издаден от Служба по вписванията гр.Царево

Носители на други вещни права по данни от КРНИ:
няма данни

Сгради, които попадат върху имота
няма данни за сгради



Скица **№ 15-548224-25.05.2021 г.** издадена въз основа на заявление с входящ **№ 01-276633-25.05.2021 г.**
.....
Светла Иванова Грозева ОЗЛ Царево

АГЕНЦИЯ ПО ГЕОДЕЗИЯ, КАРТОГРАФИЯ И КАДАСТЪР

София 1618, кв.Павлово, ул.Мусала №1
тел. 02/955 45 40, факс 02/955 53 33
ACAD@CADASTRE.BG • WWW.CADASTRE.BG

СЛУЖБА ПО ГЕОДЕЗИЯ, КАРТОГРАФИЯ И КАДАСТЪР - ГР. БУРГАС
8000, ПОЩЕНСКА КУТИЯ -526, Бул. "СТ.СТАМБОЛОВ" №120,ет.4, 056/813518; 549701,
burgas@cadastre.bg, БУЛСТАТ:130362903

СКИЦА НА ПОЗЕМЛЕН ИМОТ
№ 15-548227-25.05.2021 г.

Поземлен имот с идентификатор **66528.3.297**

С. **Синеморец**, общ. **Царево**, обл. **Бургас**
По кадастралната карта и кадастралните регистри, одобрени със **Заповед РД-18-52/24.08.2006 г. на ИЗПЪЛНИТЕЛНИЯ ДИРЕКТОР НА АК**
Последно изменение на кадастралната карта и кадастралните регистри, засягащо поземления имот **е от 24.11.2017 г.**
Адрес на поземления имот: **с. Синеморец, м. Поляните**
Площ: **9186 кв. м**
Трайно предназначение на територията: **Урбанизирана**
Начин на трайно ползване: **За вилна сграда**

Координатна система ККС2005

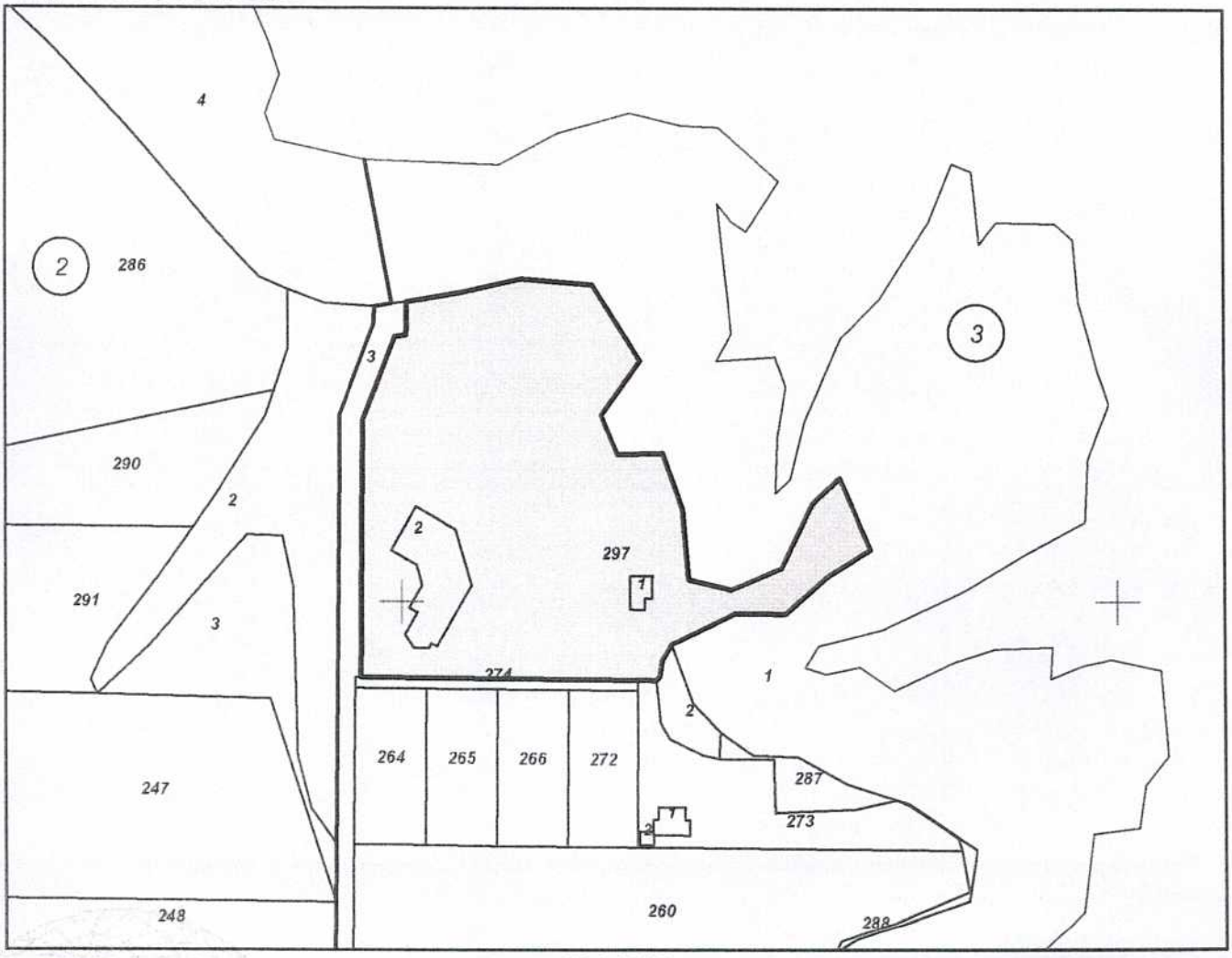

М 1:2000

Предишен идентификатор: **66528.3.286; 66528.3.295; 66528.3.285; 66528.3.296**
Номер по предходен план: **285,286,295,296, квартал: 3, парцел: II**

Скица **№ 15-548227-25.05.2021 г.** издадена въз основа на заявление с входящ **№ 01-276633-25.05.2021 г.**

.....
Светла Иванова Грозева ОЗЛ Царево

Подписан с квалифициран електронен печат "AGENTSIA PO GEODEZIA, KARTOGRAFIA I KADASTAR", E
DN: OID.2.5.4.97=NTRBG-130362903, O="AGENTSIA PO GEODEZIA, KARTOGRAFIA I KADASTAR", L=Sofia, C=BG, CN="AGENTSIA PO GEODEZIA, KARTOGRAFIA I KADASTAR", DC=qualified-legal-ca

София 1618, кв.Павлово, ул.Мусала № 1
тел. 02/955 45 03, факс 02/955 52 33
ACAD@CADASTRE.BG • WWW.CADASTRE.BG

Съседи: **66528.3.274, 66528.3.3, 66528.3.1, 66528.3.2, 66528.3.273**

Собственици по данни от КРНИ:
1. **ХРИСТО ЕМИЛИЯНОВ ГЕБРЕВ**
Няма данни за идеалните части
Нотариален акт № 26 том 4 рег. 1121 дело 354 от 16.06.2015г., издаден от Служба по вписванията Царево

Носители на други вещни права по данни от КРНИ:
1. **ЕМИЛИЯН ХРИСТОВ ГЕБРЕВ**
Право на ползване

Нотариален акт № 179 том 5 рег. 2209 дело 761 от 07.11.2017г., издаден от Служба по вписванията гр.Царево

Сгради, които попадат върху имота
1. Сграда **66528.3.297.1:** застроена площ **51 кв. м**, брой етажи **1**, предназначение: **Вилна сграда - еднофамилна**
2. Сграда **66528.3.297.2:** застроена площ **482 кв. м**, брой етажи **1**, предназначение: **Сграда със смесено предназначение**

Скица **№ 15-548227-25.05.2021 г.** издадена въз основа на заявление с входящ **№ 01-276633-25.05.2021 г.**
.....
Светла Иванова Грозева ОЗЛ Царево

АГЕНЦИЯ ПО ГЕОДЕЗИЯ,
КАРТОГРАФИЯ И КАДАСТЪР

София 1618, кв.Павлово, ул.Мусала №1,
тел. 02/955 45 40, факс 02/955 [illegible]
ACAD@CADASTRE.BG • WWW.CADASTRE.BG

СЛУЖБА ПО ГЕОДЕЗИЯ, КАРТОГРАФИЯ И КАДАСТЪР - ГР. БУРГАС
8000, ПОЩЕНСКА КУТИЯ -526, Бул. "СТ.СТАМБОЛОВ" №120,ет.4, 056/813518; 549701,
burgas@cadastre.bg, БУЛСТАТ:130362903

СКИЦА НА ПОЗЕМЛЕН ИМОТ
№ 15-548131-25.05.2021 г.

Поземлен имот с идентификатор **66528.2.251**

С. **Синеморец**, общ. **Царево**, обл. **Бургас**
По кадастралната карта и кадастралните регистри, одобрени със **Заповед РД-18-52/24.08.2006 г. на ИЗПЪЛНИТЕЛНИЯ ДИРЕКТОР НА АК**
Последно изменение на кадастралната карта и кадастралните регистри, засягащо поземления имот: **няма данни за изменение**
Адрес на поземления имот: **местност ПОЛЯНИТЕ**
Площ: **5001 кв. м**
Трайно предназначение на територията: **Земеделска**
Начин на трайно ползване: **Нива**
Категория на земята: **6**

Координатна система ККС2005

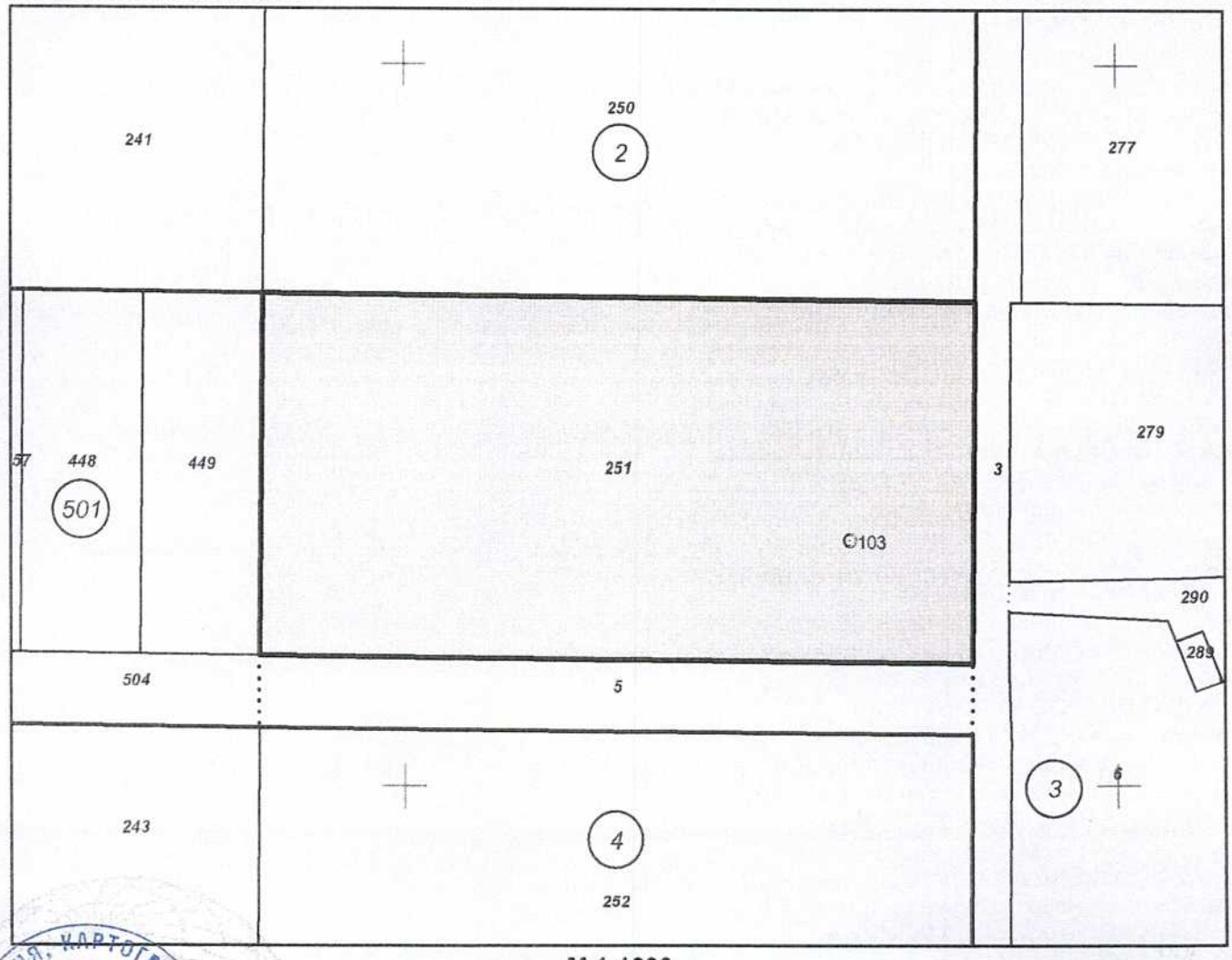

М 1:1000

Скица **№ 15-548131-25.05.2021 г.** издадена въз основа на заявление с входящ **№ 01-276466-25.05.2021 г.**

.....
Светла Иванова Грозева ОЗЛ Царево

Подписан с квалифициран електронен печат "AGENTSIA PO GEODEZIA, KARTOGRAFIA I KADASTAR", E
DN: OID.2.5.4.97=NTRBG-130362903, O="AGENTSIA PO GEODEZIA, KARTOGRAFIA I KADASTAR", L=Sofia, C=BG, CN="AGENTSIA PO GEODEZIA, KARTOGRAFIA I KADASTAR", DC=qualified-legal-ca

София 1513, ж.к. Павлово, ул. Мусала № 1
тел. 02/955 45 40, факс: 02/955 58 29
ACAD@CADASTRE.BG • WWW.CADASTRE.BG

Предишен идентификатор: **няма**
Номер по предходен план: **002251, квартал: 0**
Съседи: **66528.501.504, 66528.2.5, 66528.3.3, 66528.2.250, 66528.2.241, 66528.501.449**
Собственици по данни от КРНИ:
1. **ЖЕЛКА ГЕОРГИЕВА КИРЯКОВА**
Няма данни за идеалните части
Съдебно-разделителен протокол относно земеделски земи № 116 том 1 рег. 1000 от 23.06.2011г., издаден от Служба по вписванията гр.Царево
2. **ГЕОРГИНА ТОДОРОВА ДИНЕВА**
Няма данни за идеалните части
Съдебно-разделителен протокол относно земеделски земи № 116 том 1 рег. 1000 от 23.06.2011г., издаден от Служба по вписванията гр.Царево
3. **ПЛУМА САВАТЕВА ДИМИТРОВА**
Няма данни за идеалните части
Съдебно-разделителен протокол относно земеделски земи № 116 том 1 рег. 1000 от 23.06.2011г., издаден от Служба по вписванията гр.Царево
4. **ЖЕКА РУСИНОВА ВЪЛЧЕВА**
Няма данни за идеалните части
Съдебно-разделителен протокол относно земеделски земи № 116 том 1 рег. 1000 от 23.06.2011г., издаден от Служба по вписванията гр.Царево
5. **КИРЯК ГЕОРГИЕВ КИРЯКОВ**
Няма данни за идеалните части
Съдебно-разделителен протокол относно земеделски земи № 116 том 1 рег. 1000 от 23.06.2011г., издаден от Служба по вписванията гр.Царево
6. **ДОНКА ПЕТРОВА КИРОВА**
Няма данни за идеалните части
Съдебно-разделителен протокол относно земеделски земи № 116 том 1 рег. 1000 от 23.06.2011г., издаден от Служба по вписванията гр.Царево
7. **ДЕСПИНА ГЕОРГИЕВА КИРЯКОВА**
Няма данни за идеалните части
Съдебно-разделителен протокол относно земеделски земи № 116 том 1 рег. 1000 от 23.06.2011г., издаден от Служба по вписванията гр.Царево
8. **ДИМИТЪР ПЕТРОВ КИРОВ**
Няма данни за идеалните части
Съдебно-разделителен протокол относно земеделски земи № 116 том 1 рег. 1000 от 23.06.2011г., издаден от Служба по вписванията гр.Царево
9. **ЖИВКА РУСИНОВА ДИМИТРОВА**
Няма данни за идеалните части
Съдебно-разделителен протокол относно земеделски земи № 116 том 1 рег. 1000 от 23.06.2011г., издаден от Служба по вписванията гр.Царево
10. **КИЦА ГЕОРГИЕВА КИРЯКОВА**
Няма данни за идеалните части
Съдебно-разделителен протокол относно земеделски земи № 116 том 1 рег. 1000 от 23.06.2011г., издаден от Служба по вписванията гр.Царево
11. **КИРО РУСИНОВ ДИНЕВ**
Няма данни за идеалните части
Съдебно-разделителен протокол относно земеделски земи № 116 том 1 рег. 1000 от 23.06.2011г., издаден от Служба по вписванията гр.Царево
12. **КИРО ПЕТРОВ КИРОВ**
Няма данни за идеалните части
Съдебно-разделителен протокол относно земеделски земи № 116 том 1 рег. 1000 от 23.06.2011г., издаден от Служба по вписванията гр.Царево
13. **АНЕЛИЯ ПЕТРОВА РУСИНОВА**
Няма данни за идеалните части
Съдебно-разделителен протокол относно земеделски земи № 116 том 1 рег. 1000 от 23.06.2011г., издаден от Служба по вписванията гр.Царево
14. **ПЕПА КОСТАДИНОВА ИЛИЕВА**

Няма данни за идеалните части
Съдебно-разделителен протокол относно земеделски земи № 116 том 1 рег. 1000 от 23.06.2011г., издаден от Служба по вписванията гр.Царево

15. **ПЕТЪР КОСТАДИНОВ ДИНЕВ**
Няма данни за идеалните части
Съдебно-разделителен протокол относно земеделски земи № 116 том 1 рег. 1000 от 23.06.2011г., издаден от Служба по вписванията гр.Царево

16. **ТАНЯ ПЕТРОВА БОЯНОВА**
Няма данни за идеалните части
Съдебно-разделителен протокол относно земеделски земи № 116 том 1 рег. 1000 от 23.06.2011г., издаден от Служба по вписванията гр.Царево

17. **КАТИНА ПЕТРОВА БРУКОВА**
Няма данни за идеалните части
Съдебно-разделителен протокол относно земеделски земи № 116 том 1 рег. 1000 от 23.06.2011г., издаден от Служба по вписванията гр.Царево

Носители на други вещни права по данни от КРНИ:
няма данни

Сгради, които попадат върху имота
няма данни за сгради

Скица **№ 15-548131-25.05.2021 г.** издадена въз основа на заявление с входящ **№ 01-276466-25.05.2021 г.**

.....
Светла Иванова Грозева ОЗЛ Царево

АГЕНЦИЯ ПО ГЕОДЕЗИЯ,
КАРТОГРАФИЯ И КАДАСТЪР

София 1618, кв.Павлово, ул.Мусала №1
тел. 02/955 45 40, факс 02/955 53 33
ACAD@CADASTRE.BG • WWW.CADASTRE.BG

СЛУЖБА ПО ГЕОДЕЗИЯ, КАРТОГРАФИЯ И КАДАСТЪР - ГР. БУРГАС
8000, ПОЩЕНСКА КУТИЯ -526, Бул. "СТ.СТАМБОЛОВ" №120,ет.4, 056/813518; 549701,
burgas@cadastre.bg, БУЛСТАТ:130362903

СКИЦА НА ПОЗЕМЛЕН ИМОТ
№ 15-548137-25.05.2021 г.

Поземлен имот с идентификатор **66528.3.279**

С. **Синеморец**, общ. **Царево**, обл. **Бургас**
По кадастралната карта и кадастралните регистри, одобрени със **Заповед РД-18-52/24.08.2006 г.**
на ИЗПЪЛНИТЕЛНИЯ ДИРЕКТОР НА АК
Последно изменение на кадастралната карта и кадастралните регистри, засягащо поземления имот:
няма данни за изменение
Адрес на поземления имот:
Площ: **1500 кв. м**
Трайно предназначение на територията: **Земеделска**
Начин на трайно ползване: **Пасище**
Категория на земята: **6**

Координатна система ККС2005

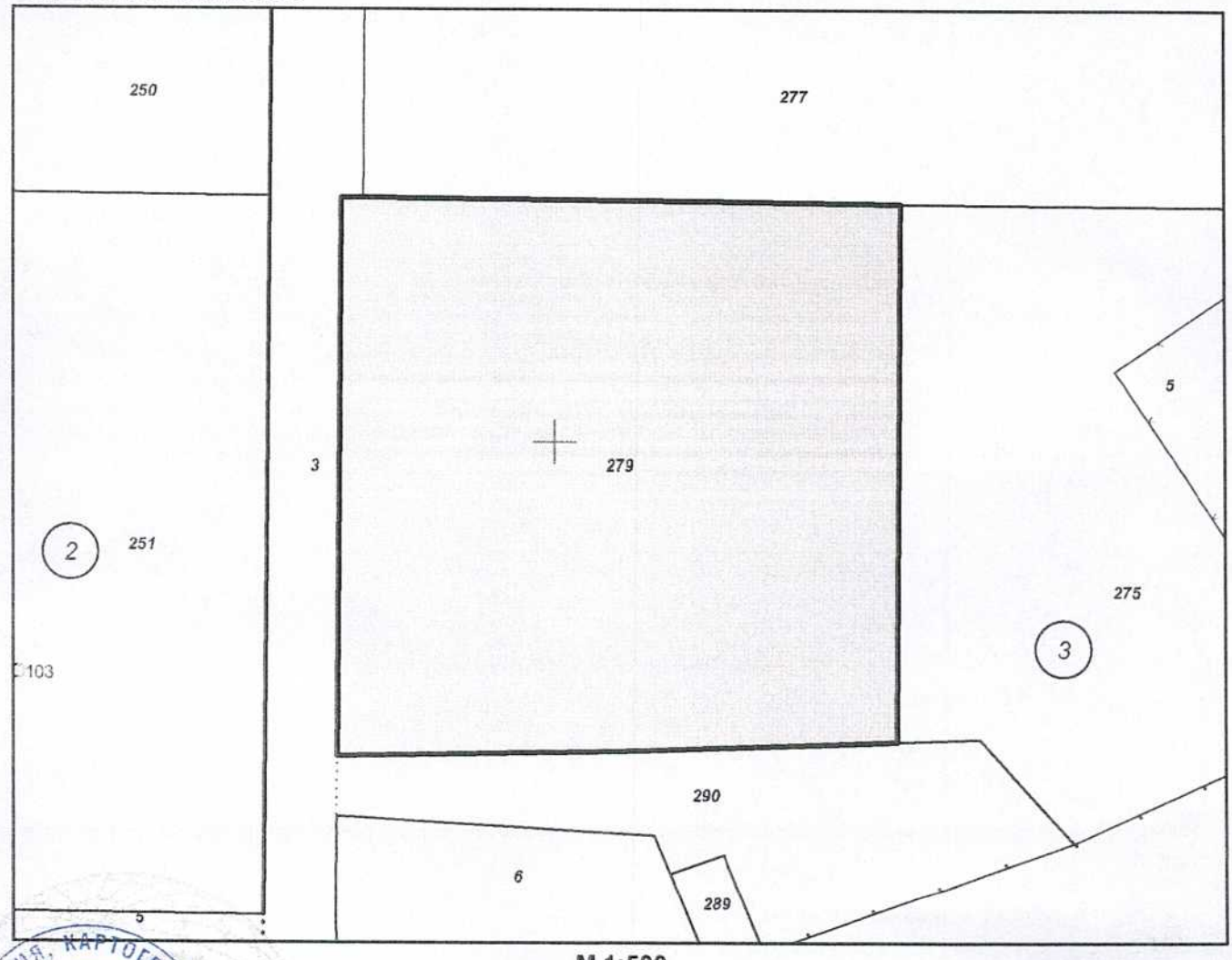

М 1:500

Скица **№ 15-548137-25.05.2021 г.** издадена въз основа на заявление с входящ **№ 01-276466-25.05.2021 г.**

.....
Светла Иванова Грозева ОЗЛ Царево

Подписан с квалифициран електронен печат "AGENTSIA PO GEODEZIA, KARTOGRAFIA I KADASTAR", E
DN: OID.2.5.4.97=NTRBG-130362903, O="AGENTSIA PO GEODEZIA, KARTOGRAFIA I KADASTAR", L=Sofia, C=BG, CN="AGENTSIA PO GEODEZIA, KARTOGRAFIA I KADASTAR", DC=qualified-legal-ca

София 1618, кв. Павлово, ул. [illegible]
тел.: 02/955 45 45, факс: 02/955 [illegible]
ACAD@CADASTRE.BG • WWW.CADASTRE.BG

Предишен идентификатор: **няма**
Номер по предходен план: **3276**
Съседи: **66528.3.290, 66528.3.275, 66528.3.277, 66528.3.3**

Собственици по данни от КРНИ:
1. **128621882, СИНЕМОРЕЦ БУЛГАРСТРОЙ ООД**
Ид. част 50 % от правото на собственост
Нотариален акт № 84 том 8 рег. 2358 дело 1819 от 30.08.2007г., издаден от Служба по вписванията Царево
2. **ДИМО АНГЕЛОВ СТОЯНОВ**
Ид. част 50 % от правото на собственост
Нотариален акт № 84 том 8 рег. 2358 дело 1819 от 30.08.2007г., издаден от Служба по вписванията Царево

Носители на други вещни права по данни от КРНИ:
няма данни

Сгради, които попадат върху имота
няма данни за сгради

Скица **№ 15-548137-25.05.2021 г.** издадена въз основа на заявление с входящ **№ 01-276466-25.05.2021 г.**

Светла Иванова Грозева ОЗЛ Царево

АГЕНЦИЯ ПО ГЕОДЕЗИЯ,
КАРТОГРАФИЯ И КАДАСТЪР

София 1513, ж.к. Лагерно, ул.Уста Но 1
тел.: 02/955 45 40, факс: 02/955 83 33
ACAD@CADASTRE.BG • WWW.CADASTRE.BG

СЛУЖБА ПО ГЕОДЕЗИЯ, КАРТОГРАФИЯ И КАДАСТЪР - ГР. БУРГАС
8000, ПОЩЕНСКА КУТИЯ -526, Бул. "СТ.СТАМБОЛОВ" №120,ет.4, 056/813518; 549701,
burgas@cadastre.bg, БУЛСТАТ:130362903

СКИЦА НА ПОЗЕМЛЕН ИМОТ
№ 15-548140-25.05.2021 г.

Поземлен имот с идентификатор **66528.3.260**

С. **Синеморец**, общ. **Царево**, обл. **Бургас**
По кадастралната карта и кадастралните регистри, одобрени със **Заповед РД-18-52/24.08.2006 г. на ИЗПЪЛНИТЕЛНИЯ ДИРЕКТОР НА АК**
Последно изменение на кадастралната карта и кадастралните регистри, засягащо поземления имот **е от 11.05.2009 г.**
Адрес на поземления имот: **с. Синеморец, м. Поляните, местност ПОЛЯНИТЕ**
Площ: **5983 кв. м**
Трайно предназначение на територията: **Земеделска**
Начин на трайно ползване: **За вилна сграда**
Категория на земята: **6**

Координатна система КК2005

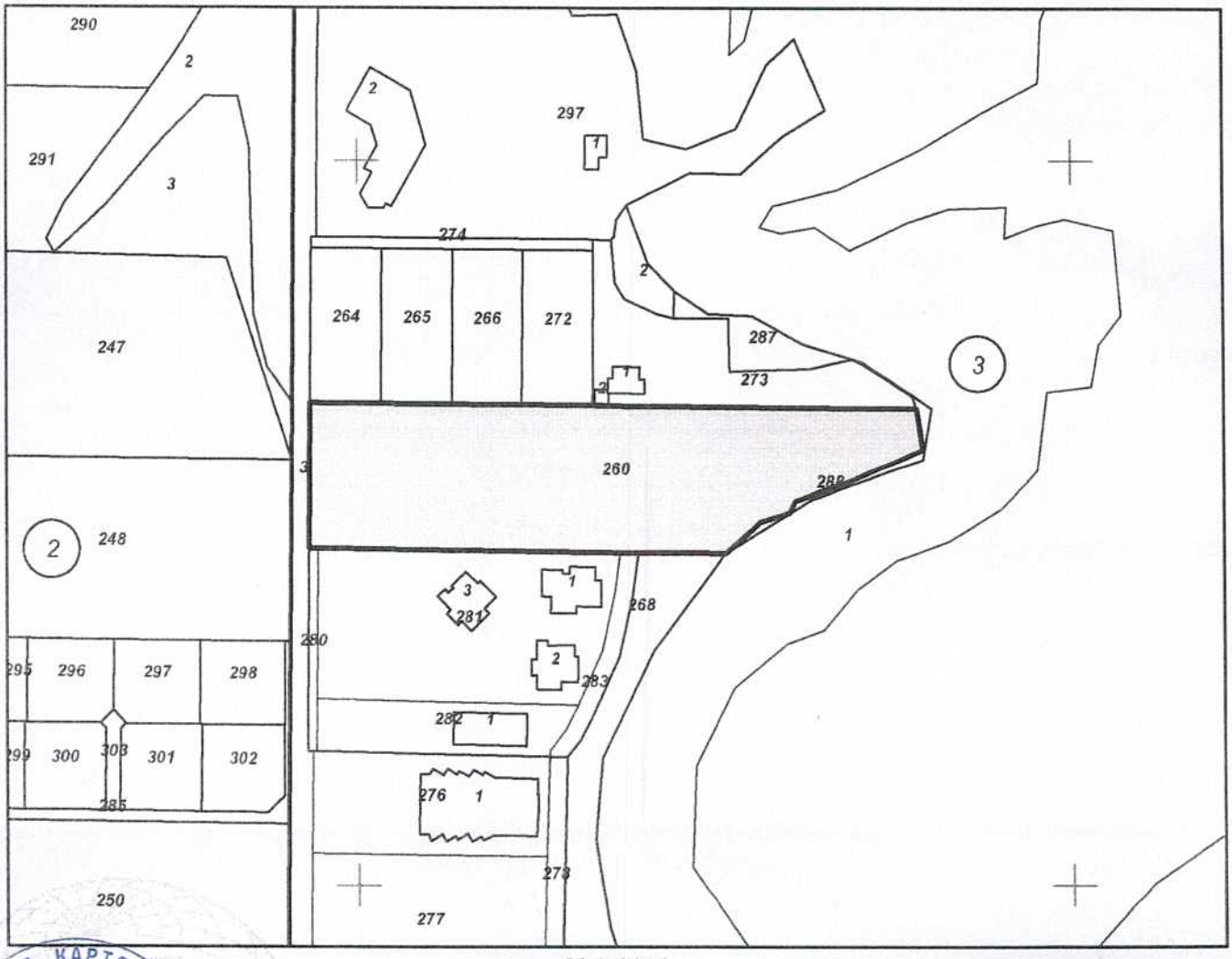

М 1:2000

Скица **№ 15-548140-25.05.2021 г.** издадена въз основа на заявление с входящ **№ 01-276466-25.05.2021 г.**

.....

Светла Иванова Грозева ОЗЛ Царево

Подписан с квалифициран електронен печат "AGENTSIA PO GEODEZIA, KARTOGRAFIA I KADASTAR", E, DN: OID.2.5.4.97=NTRBG-130362903, O="AGENTSIA PO GEODEZIA, KARTOGRAFIA I KADASTAR", L=Sofia, C=BG, CN="AGENTSIA PO GEODEZIA, KARTOGRAFIA I KADASTAR", DC=qualified-legal-ca

София 1618, кв. Павлово, ул. Мусала № 1
тел. 02/965 45 40, факс: 02/965 53 [illegible]
ACAD@CADASTRE.BG • WWW.CADASTRE.BG

Предишен идентификатор: **няма**
Номер по предходен план: **няма**
Съседи: **66528.3.280, 66528.3.281, 66528.3.3, 66528.3.268, 66528.3.283, 66528.3.1, 66528.3.288, 66528.3.273, 66528.3.272, 66528.3.266, 66528.3.265, 66528.3.264**

Собственици по данни от КРНИ:
1. **131187937, "АДРИТА" ООД**
площ 4788 кв. м от правото на собственост
Нотариален акт № 195 том 1 рег. 268 дело 214 от 16.02.2004г., издаден от Служба по вписванията при ЦРС

Носители на други вещни права по данни от КРНИ:
няма данни

Сгради, които попадат върху имота
няма данни за сгради

Скица **№ 15-548140-25.05.2021 г.** издадена въз основа на заявление с входящ **№ 01-276466-25.05.2021 г.**
.....
Светла Иванова Грозева ОЗЛ Царево